










Схема геодезических построений



Условные обозначения:

-  - Вновь образованная или уточненная часть границы земельного участка
-  - Существующая часть границы земельного участка
-  - Контур здания, сооружения, объекта незавершенного строительства (контур части здания, сооружения), размеры которого могут быть переданы в масштабе разделов графической части
-  - Образуемая точка, сведения о которой позволяют однозначно определить ее местоположение
-  - Прекращающая существование точка, сведения о которой позволяют однозначно определить ее местоположение
-  - Характерная точка контура здания, сооружения, объекта незавершенного строительства
-  - Часть контура образованного проекцией вновь образованного наземного конструктивного элемента здания, сооружения, объекта незавершенного строительства
-  - Часть контура образованного проекцией существующей наземной конструктивной конструкции здания, сооружения, объекта незавершенного строительства
-  - Пункт государственной геодезической сети