

СХЕМА РАЗМЕЩЕНИЯ РЕКЛАМНЫХ КОНСТРУКЦИЙ НА ТЕРРИТОРИИ ПРИВОЛЖСКОГО РАЙОНА АСТРАХАНСКОЙ ОБЛАСТИ

СОГЛАСОВАНО
Распоряжение агентства
по управлению
государственным имуществом
Астраханской области

от 18.07.2017 № 435

УТВЕРЖДАЮ
И.О. главы администрации
Муниципального образования
«Приволжский район»
Астраханской области
Сухоручкина А.О.

«20» 07
25. 08.



СХЕМА РАЗМЕЩЕНИЯ РЕКЛАМНЫХ КОНСТРУКЦИЙ
На земельных участках независимо от форм собственности, а так же на зданиях
или ином недвижимом имуществе, находящихся в муниципальной собственности
муниципального образования «Приволжский район» Астраханской области

2017 г.

СХЕМА РАЗМЕЩЕНИЯ РЕКЛАМНЫХ КОНСТРУКЦИЙ НА ТЕРРИТОРИИ ПРИВОЛЖСКОГО РАЙОНА АСТРАХАНСКОЙ ОБЛАСТИ

Приложение №1

Перечень размещения рекламных конструкций на территории
МО "Приволжский район" Астраханской области на 2 листах

Приложение №2

Дизайн-проект рекламных конструкций к установке на листах

Приложение №3

Карты, схемы размещения на основе 1:500 и фотофиксации рекламных конструкций
на территории МО "Приволжский район" Астраханской области


















Приложение №4

Расчет определения границ коридора безопасности

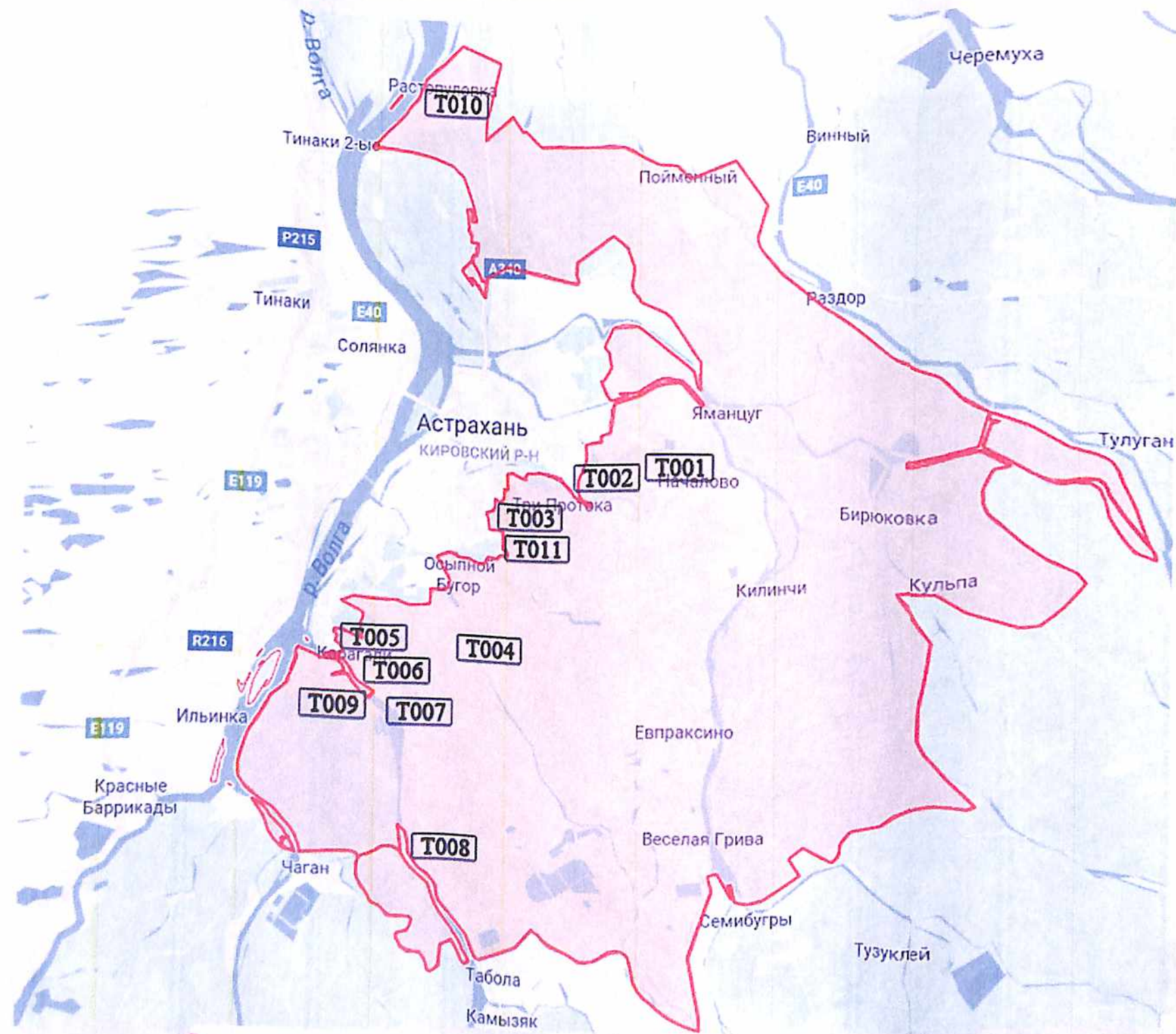
ПЕРЕЧЕНЬ РАЗМЕЩЕНИЯ РЕКЛАМНЫХ КОНСТРУКЦИЙ НА ТЕРРИТОРИИ ПРИВОЛЖСКОГО РАЙОНА АСТРАХАНСКОЙ ОБЛАСТИ

№ п/п	Условное обозначение, отражаемое на карте размещения	Вид рекламной конструкции	Размер поля (м)	Общая площадь информационного поля	Кол-во сторон	Наименование объекта и адрес места установки рекламной конструкции	Правообладатель здания или иного недвижимого имущества	Номер карты	Гид
1		Билборд	3x6	18	2	с. Началово, ул. Ленина, 12А	+	T001	PRIV001
2		Билборд	3x6	18	2	с. Началово, ул. Астраханская, 16А	+	T001	PRIV002
3		Билборд	3x6	18	2	п. Новоначаловский, ул. Началовское шоссе, 5		T002	PRIV003
4		Билборд	3x6	18	2	п. Новоначаловский, ул. Началовское шоссе, 3		T002	PRIV004
5		Билборд	3x6	18	2	п. Новоначаловский, ул. Началовское шоссе, 1		T002	PRIV005
6		Билборд	4x5	20	2	п. Новоначаловский, ул. Шоссейная, 1А		T002	PRIV006
7		Билборд	3x6	18	2	с. Три Протока, ул. Ленина, 94	Алиев 8-965-450-14-51 Елена	T003	PRIV007
8		Билборд	3x6	18	2	с. Кулаковка, шоссе Энергетиков, 15		T003	PRIV008
9		Билборд	3x6	18	2	с. Кулаковка, шоссе Энергетиков, 13	+ ?	T003	PRIV009
10		Билборд	3x6	18	2	с. Карагали, ул. Зеленая, 2 "в"	+	T004	PRIV010
11		Билборд	3x6	18	2	с. Карагали, ул. Зеленая, 2 "г"	+	T004	PRIV011
12		Билборд	3x6	18	2	с. Карагали, ул. Зеленая, 10 "А"	+	T004	PRIV012
13		Билборд	3x6	18	2	с. Карагали, ул. Зеленая, 6 "в"	+	T004	PRIV013
14		Билборд	3x6	18	2	с. Карагали, ул. Зеленая, 2 "а"	+	T004	PRIV014
15		Билборд	3x6	18	2	с. Карагали, ул. Зеленая, 22	+	T004	PRIV015
16		Билборд	3x6	18	2	с. Карагали, ул. Зеленая, 22 "Д"	+	T004	PRIV016

ПЕРЕЧЕНЬ РАЗМЕЩЕНИЯ РЕКЛАМНЫХ КОНСТРУКЦИЙ НА ТЕРРИТОРИИ ПРИВОЛЖСКОГО РАЙОНА АСТРАХАНСКОЙ ОБЛАСТИ











17		Билборд	3x6	18	2	с. Карагали, ул. Камызякская, 23 "а"	+	T004	PRIV017
18		Билборд	3x6	18	2	с. Карагали, ул. Камызякская, 40 "б"	+	T004	PRIV018
19		Билборд	3x6	18	2	с. Карагали, ул. Камызякская, 3 "а"	+	T005	PRIV019
20		Билборд	3x6	18	2	с. Карагали, ул. Почтовая, 34	+	T005	PRIV020
21		Билборд	3x6	18	2	с. Карагали, ул. Камызякская, 6 "б"		T005	PRIV021
22		Билборд	2x3	6	2	с. Яксатово, ул. 1-я Путевая, 1		T005	PRIV022
23		Билборд	2x3	6	2	с. Яксатово, ул. Речная, 2 "а"		T005	PRIV023
24		Билборд	3x6	18	2	с. Яксатово, ул. Камызякское шоссе, 2 А		T006	PRIV024
25		Билборд	3x6	18	2	п. Нартовский, ул. Карагагинская, 113		T007	PRIV025
26		Билборд	3x6	18	2	п. Нартовский, ул. Карагагинская, 113		T007	PRIV026
27		Билборд	3x6	18	2	с. Кулаковка, ул. Лесная, 18 "а"		T008	PRIV027
28		Билборд	3x6	18	2	с. Кулаковка, ул. Лесная, 4	Актив	T008	PRIV028
29		Билборд	3x6	18	2	с. Кулаковка, ул. Рождественского, 27 "б"	Актив	T008	PRIV029
30		Билборд	3x6	18	2	с. Кулаковка, ул. Лесная, 24 "а"		T008	PRIV030
31		Билборд	3x6	18	1	с. Растопуловка (кольцо)		T009	PRIV031
32		Билборд	3x6	18	1	с. Растопуловка (кольцо)		T009	PRIV032
33		Билборд	3x6	18	1	с. Растопуловка (кольцо)		T009	PRIV033

КАРТА РАЗМЕЩЕНИЯ РЕКЛАМНЫХ КОНСТРУКЦИЙ НА ТЕРРИТОРИИ ПРИВОЛЖСКОГО РАЙОНА АСТРАХАНСКОЙ ОБЛАСТИ



УСЛОВНЫЕ ОБОЗНАЧЕНИЯ:

-  - проектируемая территория
-  - границы проектируемой территории
- T000** - индекс номера карты

	суперсайт размер информационного поля 15 x 5 м
	суперборд размер информационного поля 12 x 4 м
	щит 6x3 размер информационного поля 6 x 3 м
	ситиборд размер информационного поля 2,4 x 1,8 м или 3,7 x 2,7 м
	тумба размер информационного поля 1.4 м x 3 м
	афишный стенд размер информационного поля 1.8x1.75м
	сити-формат размер информационного поля 1.2x1.8м
	стела
	флагшток
	светодиодный экран

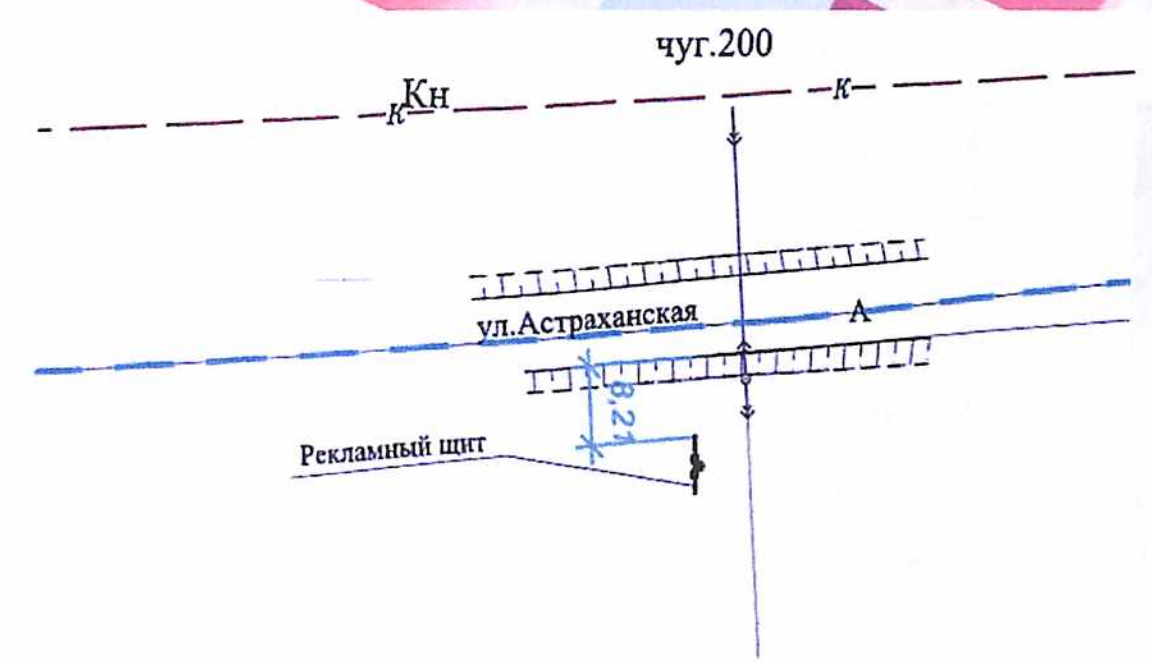
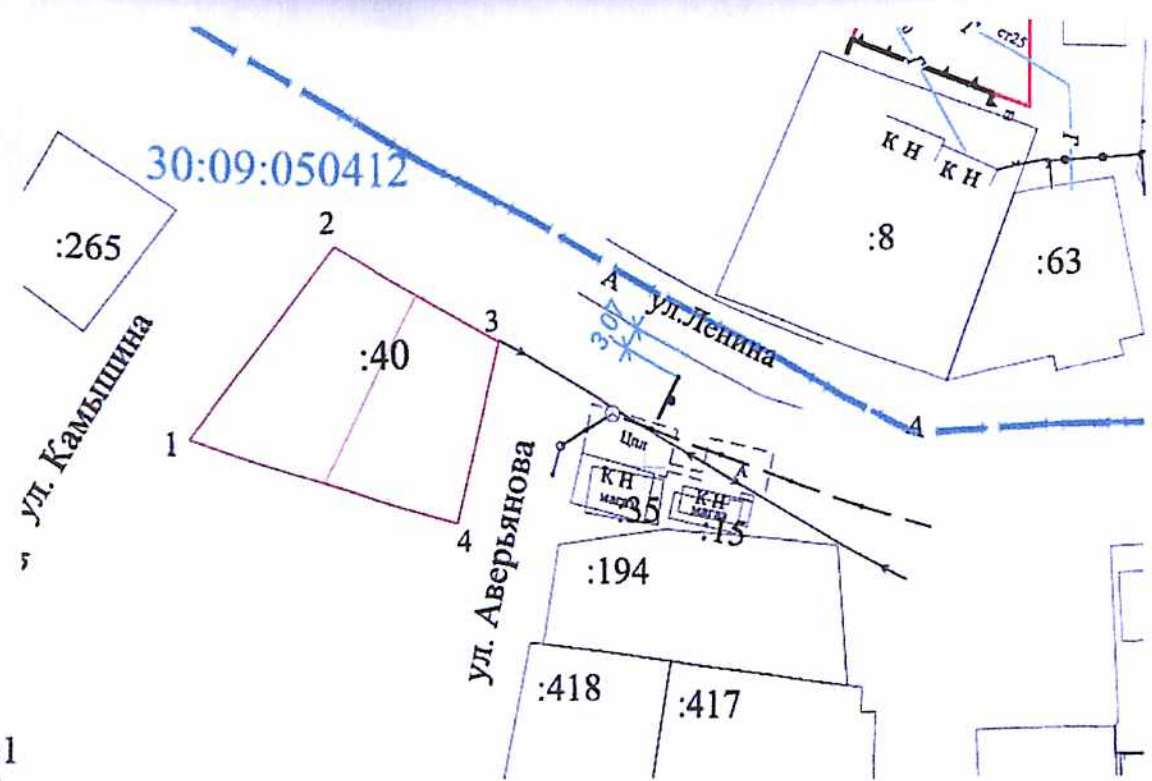
КАРТА РАЗМЕЩЕНИЯ РЕКЛАМНЫХ КОНСТРУКЦИЙ НА ТЕРРИТОРИИ ПРИВОЛЖСКОГО РАЙОНА АСТРАХАНСКОЙ ОБЛАСТИ



Проектируемая ситуация
Карта Т001

Морган


КАРТА РАЗМЕЩЕНИЯ РЕКЛАМНЫХ КОНСТРУКЦИЙ НА ТЕРРИТОРИИ ПРИВОЛЖСКОГО РАЙОНА АСТРАХАНСКОЙ ОБЛАСТИ



Приложение 1

Максим

Место установки: с. Началово, ул. Ленина, 12А
 Координаты X419308.56; Y2234203.96 ✓




PRIV001

Приложение 2

Место установки: с. Началово, ул. Астраханская, 16А
 Координаты X419680.30; Y2232738.78 ✓

Максим

PRIV002

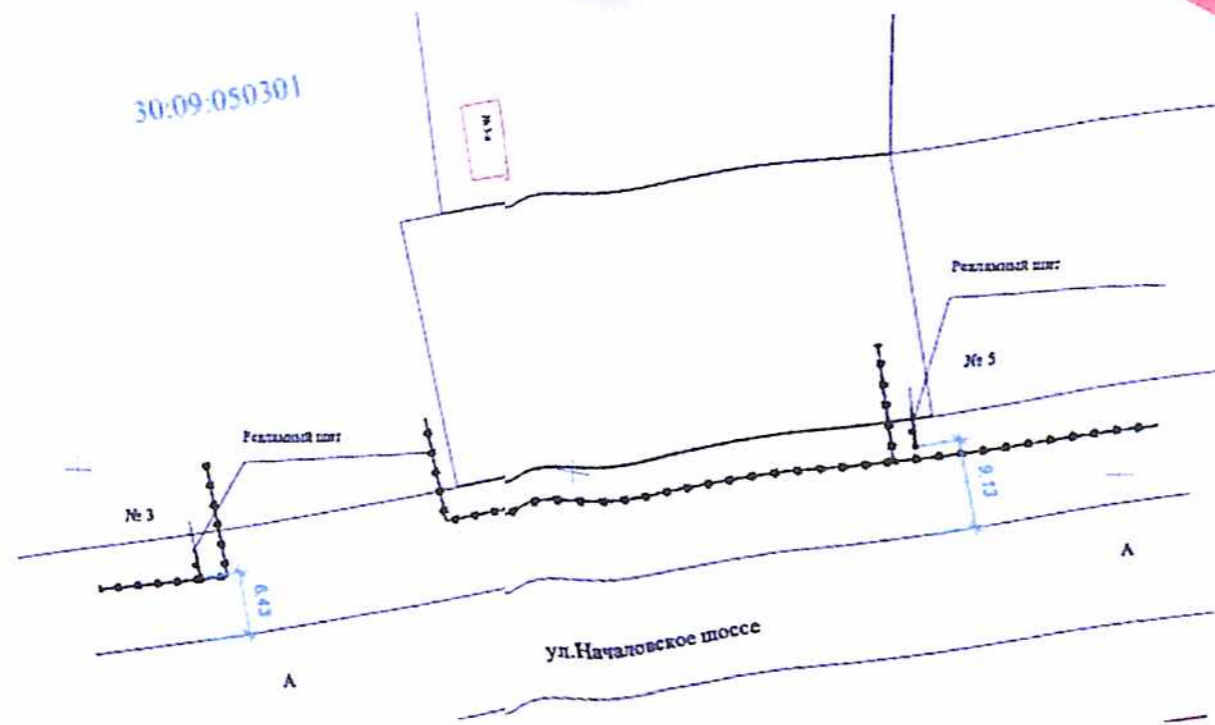


КАРТА РАЗМЕЩЕНИЯ РЕКЛАМНЫХ КОНСТРУКЦИЙ НА ТЕРРИТОРИИ ПРИВОЛЖСКОГО РАЙОНА АСТРАХАНСКОЙ ОБЛАСТИ



Проектируемая ситуация
Карта Т002

КАРТА РАЗМЕЩЕНИЯ РЕКЛАМНЫХ КОНСТРУКЦИЙ НА ТЕРРИТОРИИ ПРИВОЛЖСКОГО РАЙОНА АСТРАХАНСКОЙ ОБЛАСТИ




Приложение 3,4

Место установки: п. Новоначаловский, ул. Началовское шоссе, 5
 Координаты X419553.70; Y2230532.50

✓ +


PRIV003



Место установки: п. Новоначаловский, ул. Началовское шоссе, 3
 Координаты X419541.10; Y2230462.30

✓ +

PRIV004

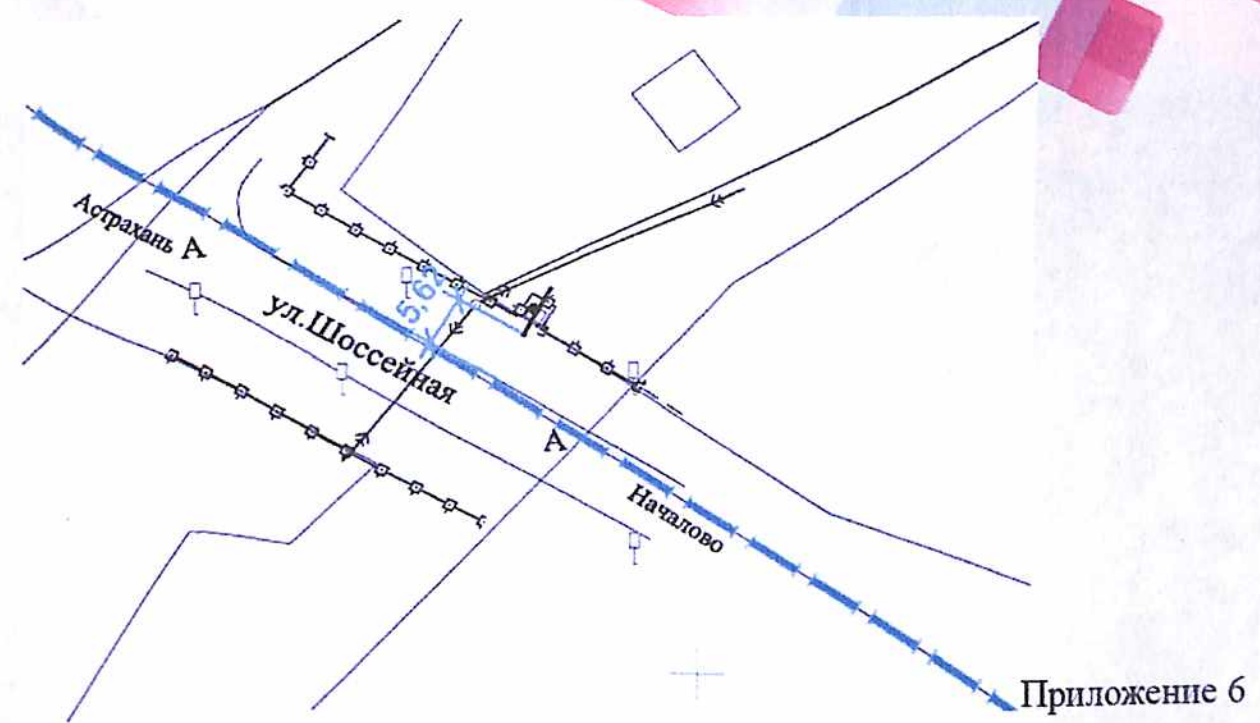



КАРТА РАЗМЕЩЕНИЯ РЕКЛАМНЫХ КОНСТРУКЦИЙ НА ТЕРРИТОРИИ ПРИВОЛЖСКОГО РАЙОНА АСТРАХАНСКОЙ ОБЛАСТИ



Место установки: п. Новоначаловский, ул. Началовское шоссе, 1
 Координаты X419507.00; Y2230264.00

PRIV005



Место установки: п. Новоначаловский, ул. Шосейная, 1А
 Координаты X419439.31; Y2229281.47

PRIV006



КАРТА РАЗМЕЩЕНИЯ РЕКЛАМНЫХ КОНСТРУКЦИЙ НА ТЕРРИТОРИИ ПРИВОЛЖСКОГО РАЙОНА АСТРАХАНСКОЙ ОБЛАСТИ

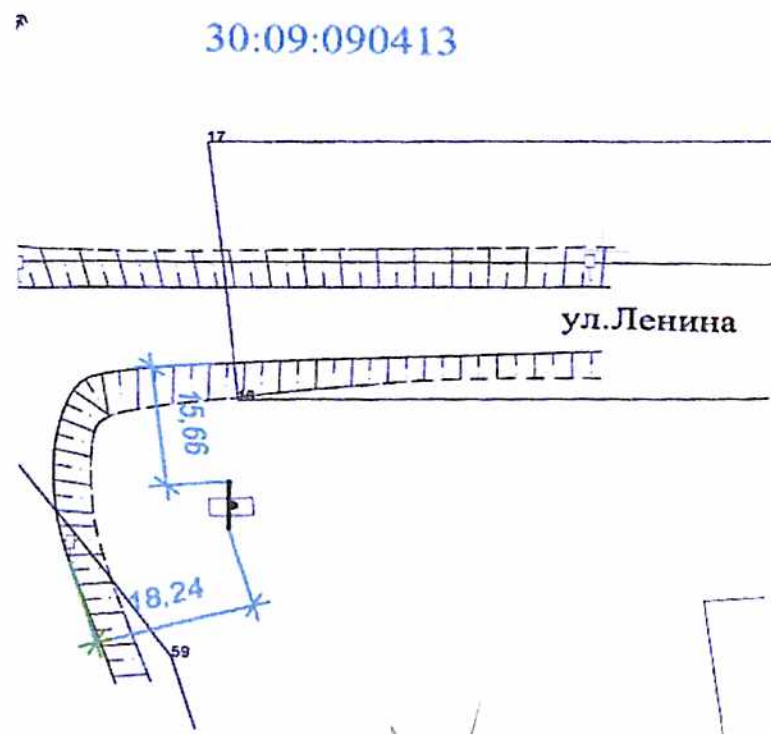


*Масштаб
1:1000*

Проектируемая ситуация
Карта Т003

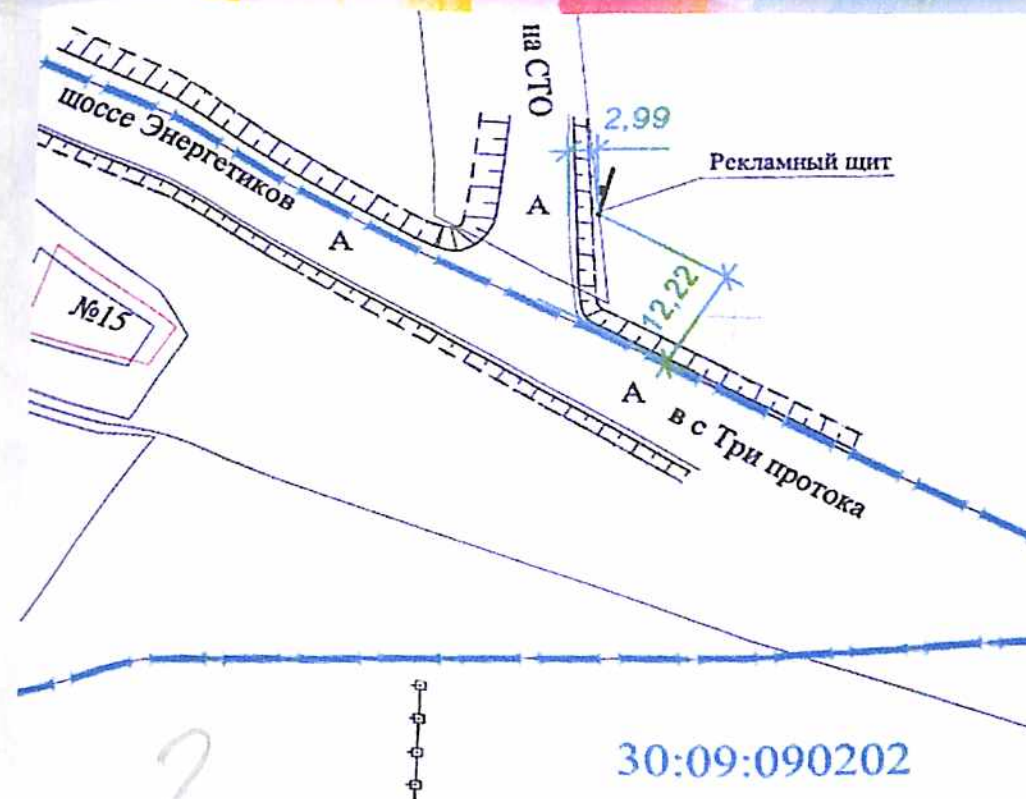
Масштаб

КАРТА РАЗМЕЩЕНИЯ РЕКЛАМНЫХ КОНСТРУКЦИЙ НА ТЕРРИТОРИИ ПРИВОЛЖСКОГО РАЙОНА АСТРАХАНСКОЙ ОБЛАСТИ




Приложение 7

Место установки: с. Три Протока, ул. Ленина, 94
Координаты X418163.90; Y2227259.10





Приложение 8

Место установки: с. Кулаковка, шоссе Энергетиков, 15
Координаты X418213.00; Y2225486.50



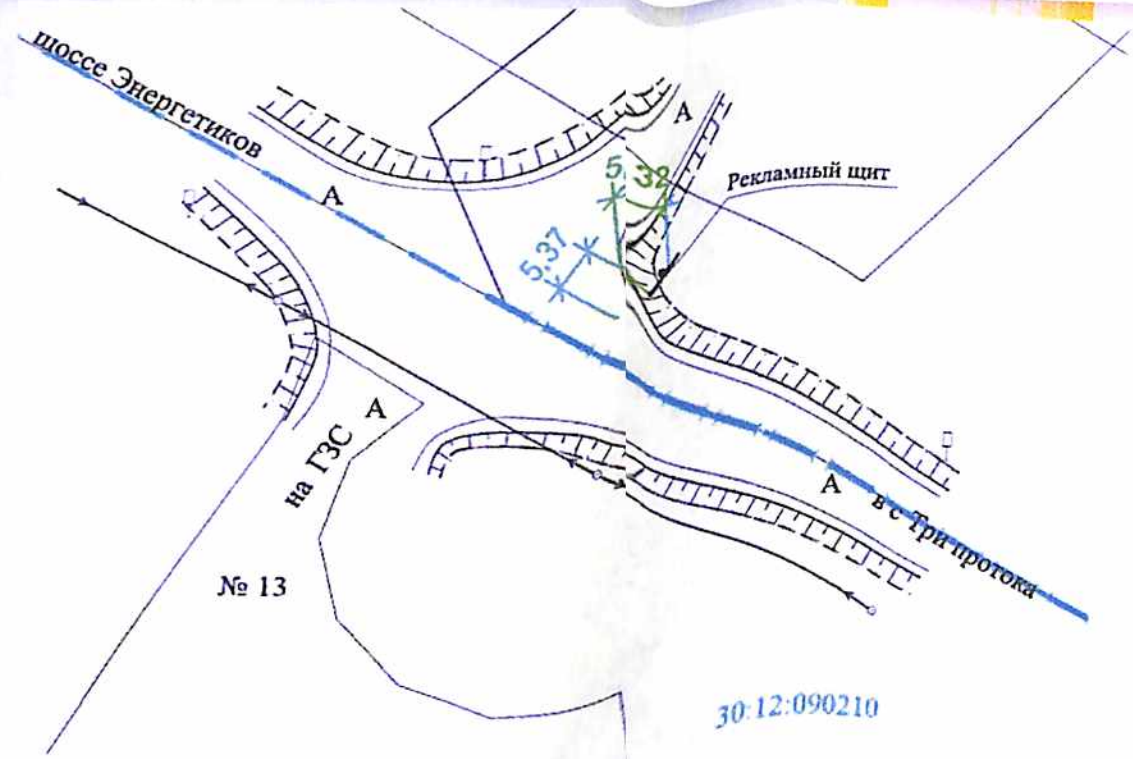
Актив
✓ PRIV007
маршрут



PRIV008



КАРТА РАЗМЕЩЕНИЯ РЕКЛАМНЫХ КОНСТРУКЦИЙ НА ТЕРРИТОРИИ ПРИВОЛЖСКОГО РАЙОНА АСТРАХАНСКОЙ ОБЛАСТИ




Приложение 9

Место установки: с. Кулаковка, шоссе Энергетиков, 13
Координаты X418363.80; Y2225212.80

Магаседа

*нет по факту
максимум*



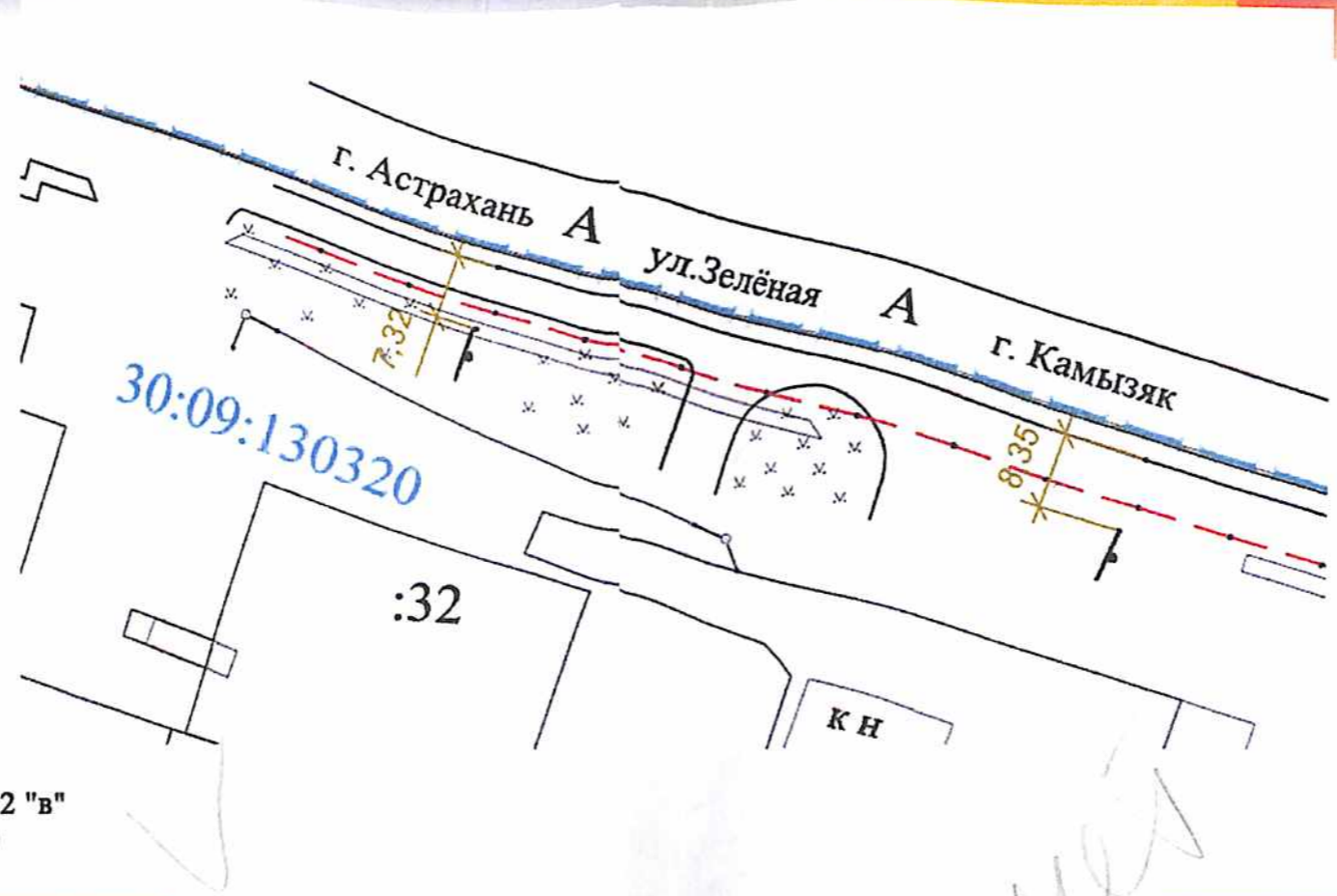
PRIV009

КАРТА РАЗМЕЩЕНИЯ РЕКЛАМНЫХ КОНСТРУКЦИЙ НА ТЕРРИТОРИИ ПРИВОЛЖСКОГО РАЙОНА АСТРАХАНСКОЙ ОБЛАСТИ



Проектируемая ситуация
Карта Т004

КАРТА РАЗМЕЩЕНИЯ РЕКЛАМНЫХ КОНСТРУКЦИЙ НА ТЕРРИТОРИИ ПРИВОЛЖСКОГО РАЙОНА АСТРАХАНСКОЙ ОБЛАСТИ



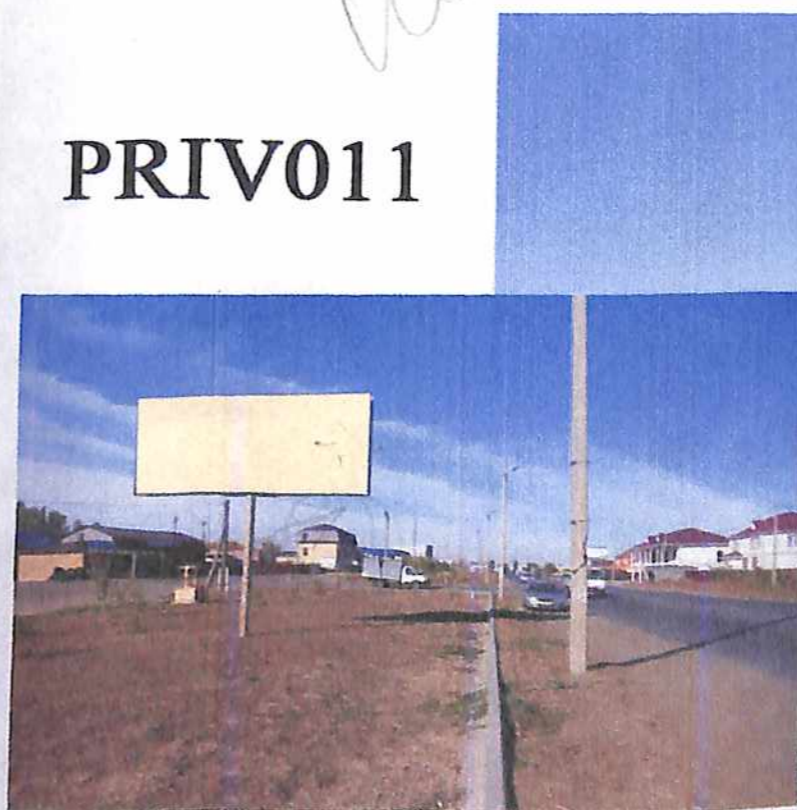
Место установки: с. Карагали, ул. Зеленая, 2 "в"
Координаты X412331.20; Y2217510.70

Приложения 10, 11


Место установки: с. Карагали, ул. Зеленая, 2 "г"
Координаты X412354.00; Y2217443.70



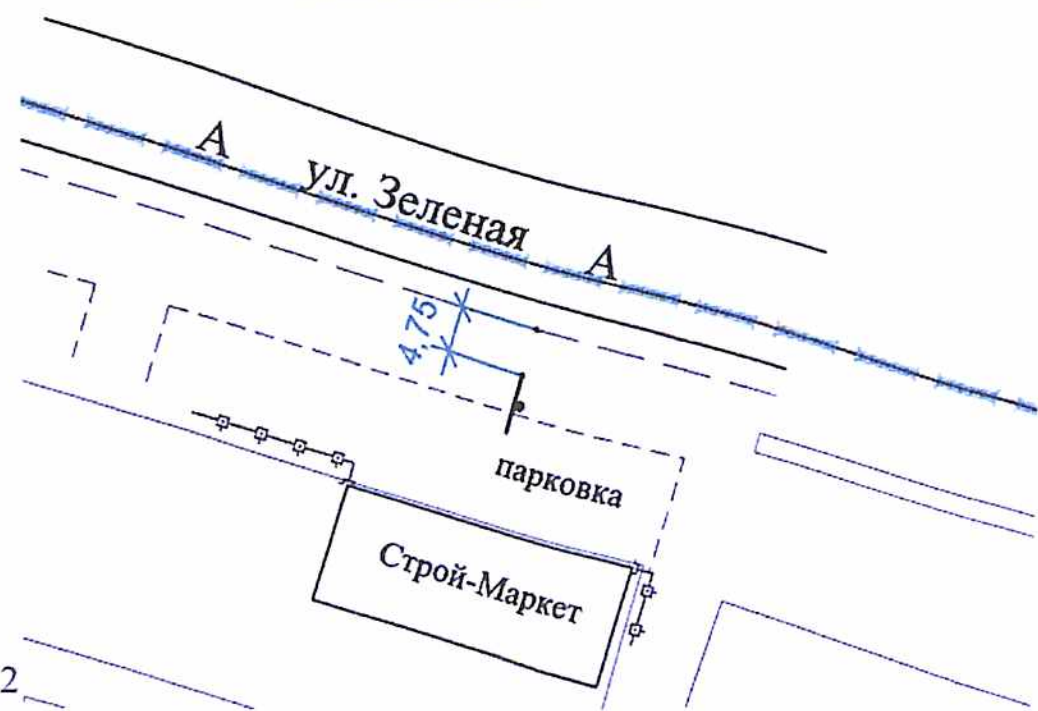
PRIV010



PRIV011

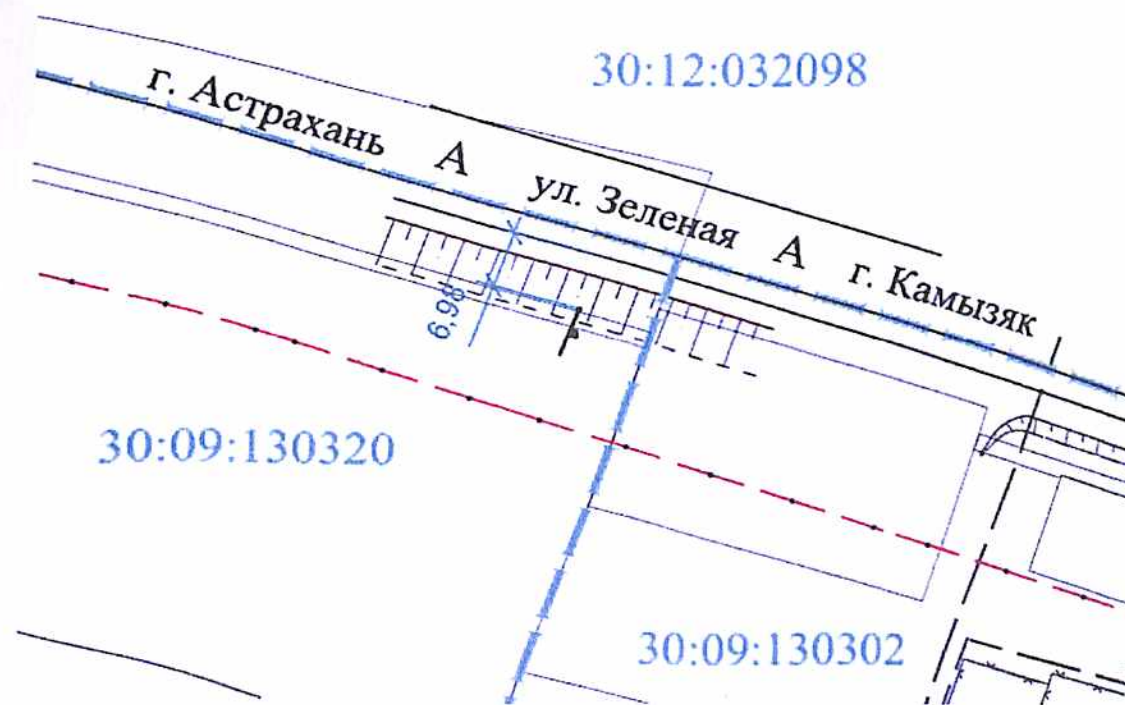


КАРТА РАЗМЕЩЕНИЯ РЕКЛАМНЫХ КОНСТРУКЦИЙ НА ТЕРРИТОРИИ ПРИВОЛЖСКОГО РАЙОНА АСТРАХАНСКОЙ ОБЛАСТИ




Приложение 12

Место установки: с. Карагали, ул. Зеленая, 10 "А"
Координаты X412158.20; Y2218058.90




Приложение 13

Место установки: с. Карагали, ул. Зеленая, 6 "В"
Координаты X412246.80; Y2217780.20

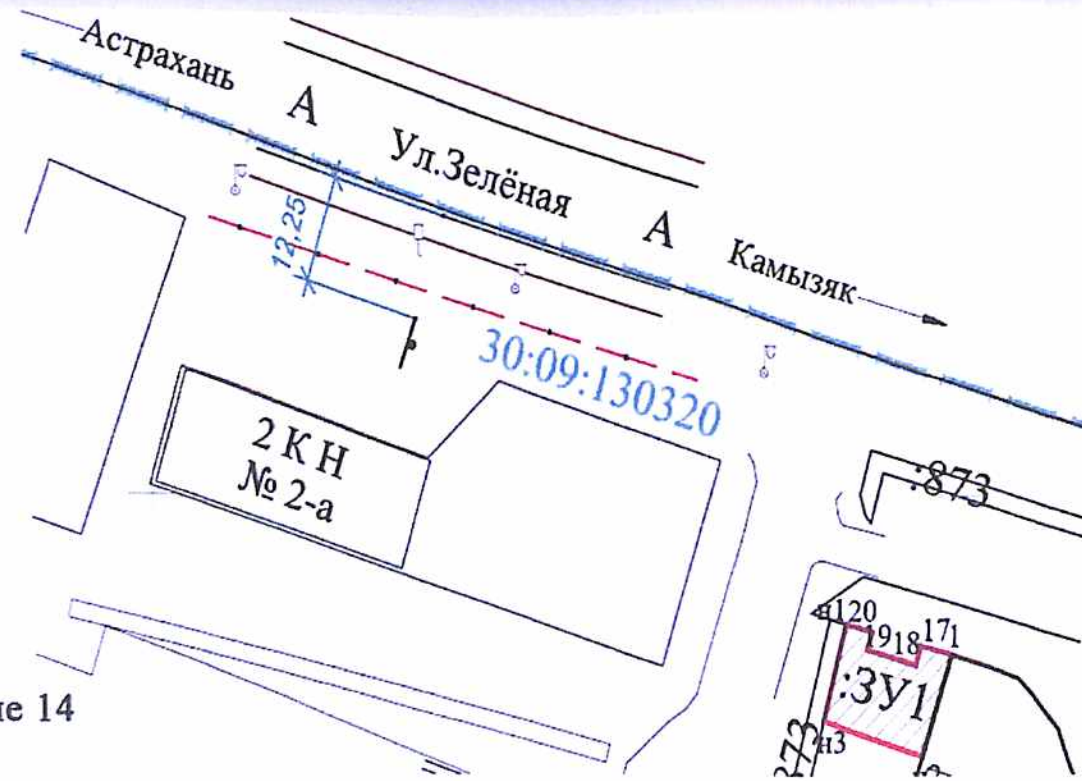


PRIV012




PRIV013

КАРТА РАЗМЕЩЕНИЯ РЕКЛАМНЫХ КОНСТРУКЦИЙ НА ТЕРРИТОРИИ ПРИВОЛЖСКОГО РАЙОНА АСТРАХАНСКОЙ ОБЛАСТИ

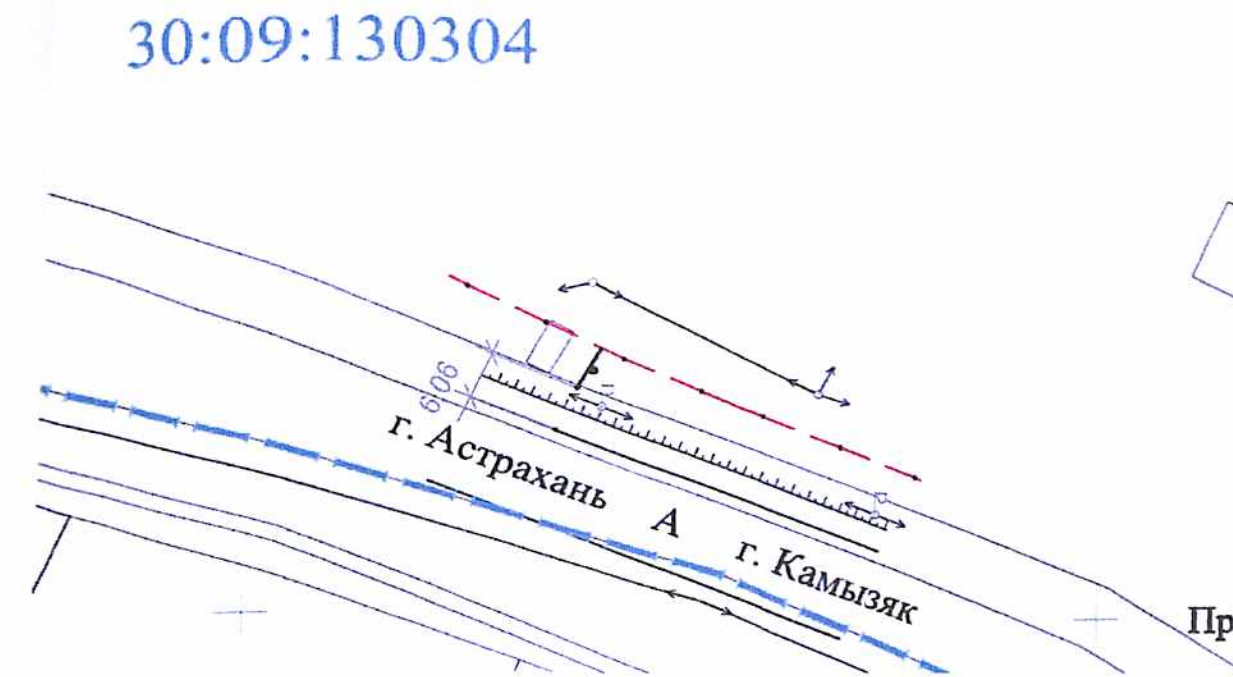


Приложение 14

Место установки: с. Карагали, ул. Зеленая, 2 "а"
 Координаты X412389.00; Y2217340.30



PRIV014



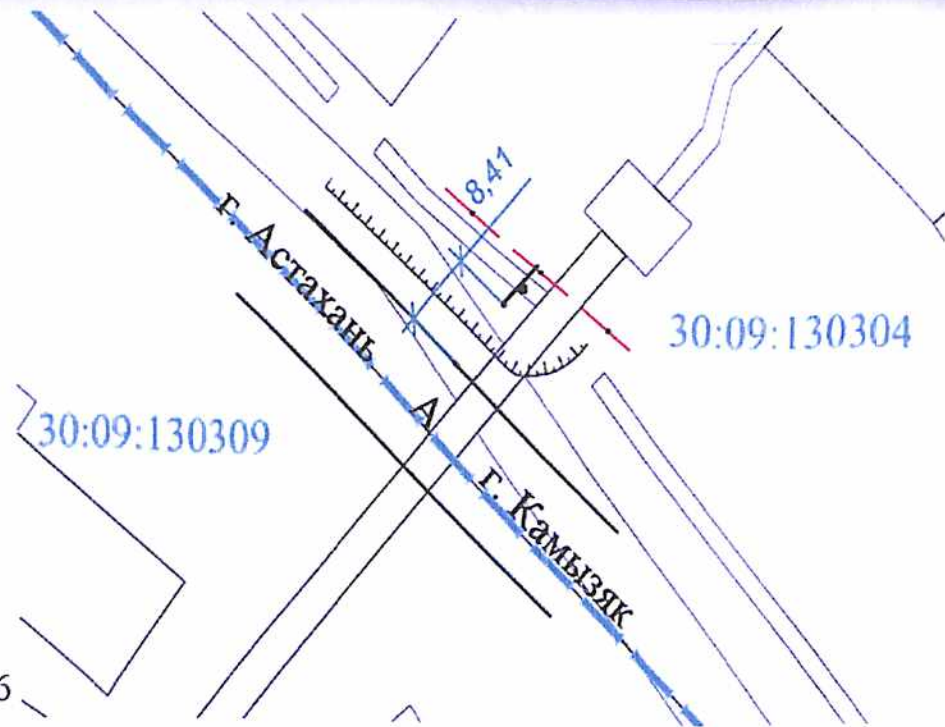
Приложение 15

Место установки: с. Карагали, ул. Зеленая, 22
 Координаты X412032.70; Y2218538.40




PRIV015

КАРТА РАЗМЕЩЕНИЯ РЕКЛАМНЫХ КОНСТРУКЦИЙ НА ТЕРРИТОРИИ ПРИВОЛЖСКОГО РАЙОНА АСТРАХАНСКОЙ ОБЛАСТИ

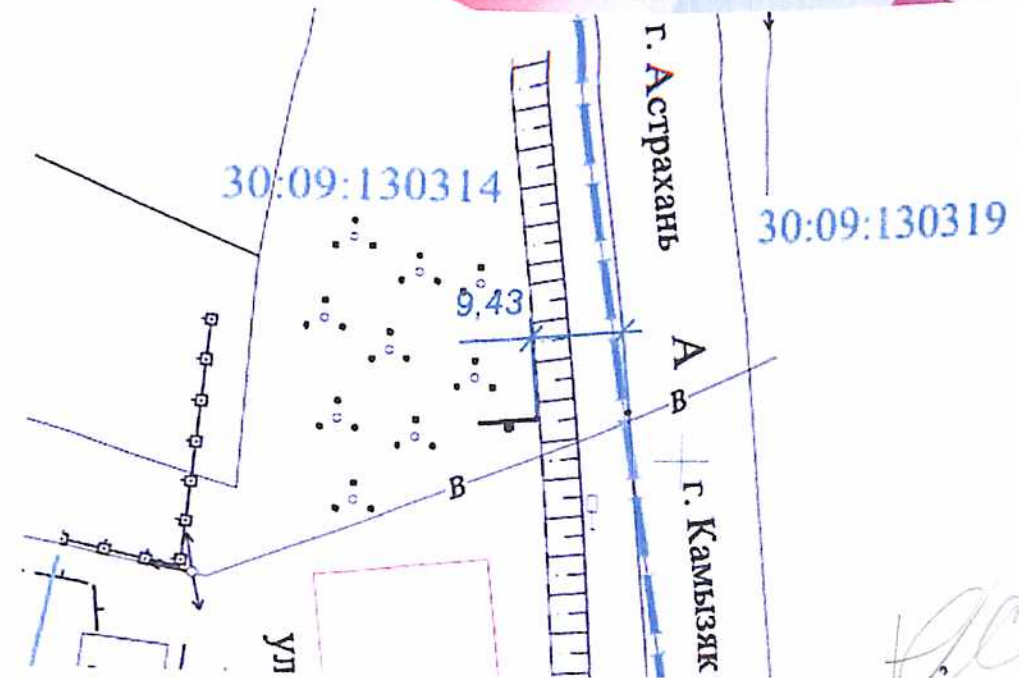


Приложение 16

Место установки: с. Карагали, ул. Зеленая, 22 "Д"
Координаты X411874.20; Y2218774.20



PRIV016



Приложение 17

Место установки: с. Карагали, ул. Камызякская, 23 "а"
Координаты X411425.90; Y2219001.40

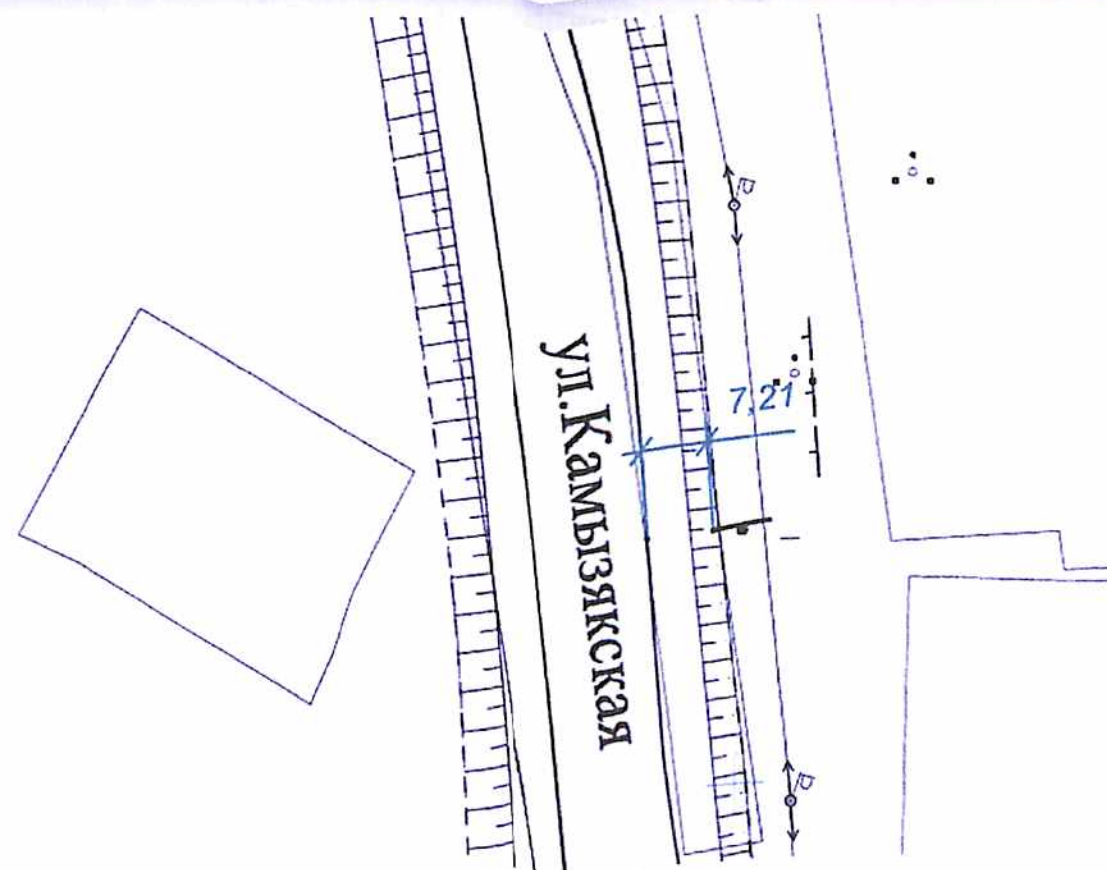


PRIV017

КАРТА РАЗМЕЩЕНИЯ РЕКЛАМНЫХ КОНСТРУКЦИЙ НА ТЕРРИТОРИИ ПРИВОЛЖСКОГО РАЙОНА АСТРАХАНСКОЙ ОБЛАСТИ

Модель

Мест



Приложение 18

Место установки: с. Карагали, ул. Камызякская, 40 "б"
Координаты X411303.70; Y2218983.50

PRIV018



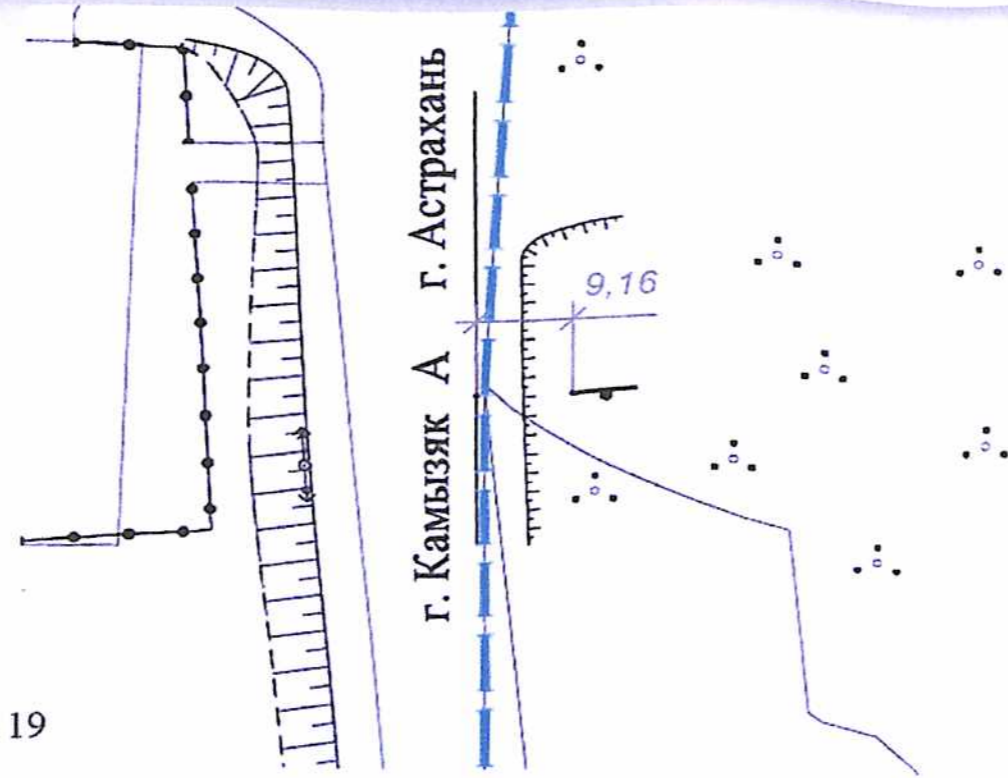
КАРТА РАЗМЕЩЕНИЯ РЕКЛАМНЫХ КОНСТРУКЦИЙ НА ТЕРРИТОРИИ ПРИВОЛЖСКОГО РАЙОНА АСТРАХАНСКОЙ ОБЛАСТИ



Проектируемая ситуация
Карта Т005


КАРТА РАЗМЕЩЕНИЯ РЕКЛАМНЫХ КОНСТРУКЦИЙ НА ТЕРРИТОРИИ ПРИВОЛЖСКОГО РАЙОНА АСТРАХАНСКОЙ ОБЛАСТИ

*Карта
Максимум*



Приложение 19

Место установки: с. Карагали, ул. Камызякская, 3 "а"
Координаты X410922.51; Y2219055.95




PRIV019



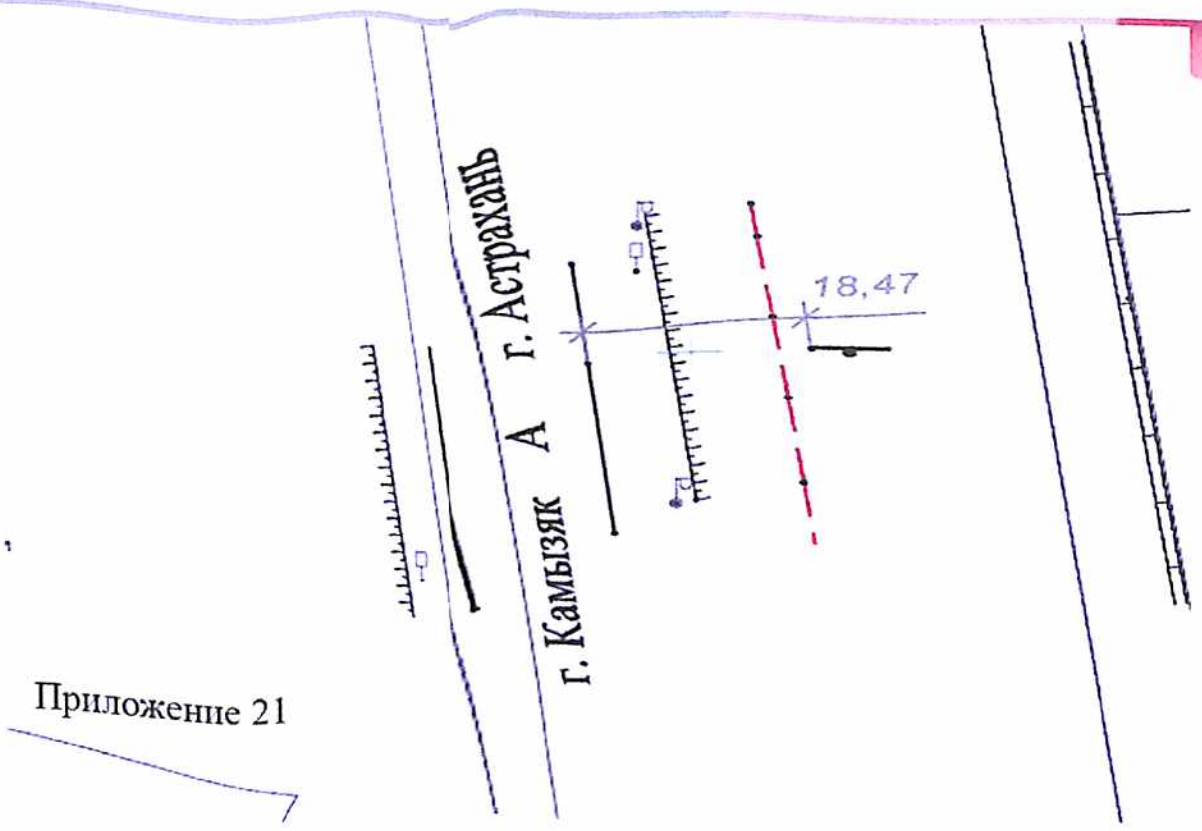
Приложение 20

Место установки: с. Карагали, ул. Почтовая, 34
Координаты X410369.53; Y2219061.24



PRIV020

КАРТА РАЗМЕЩЕНИЯ РЕКЛАМНЫХ КОНСТРУКЦИЙ НА ТЕРРИТОРИИ ПРИВОЛЖСКОГО РАЙОНА АСТРАХАНСКОЙ ОБЛАСТИ



*На обороте
Лот. 6000
УС-11*

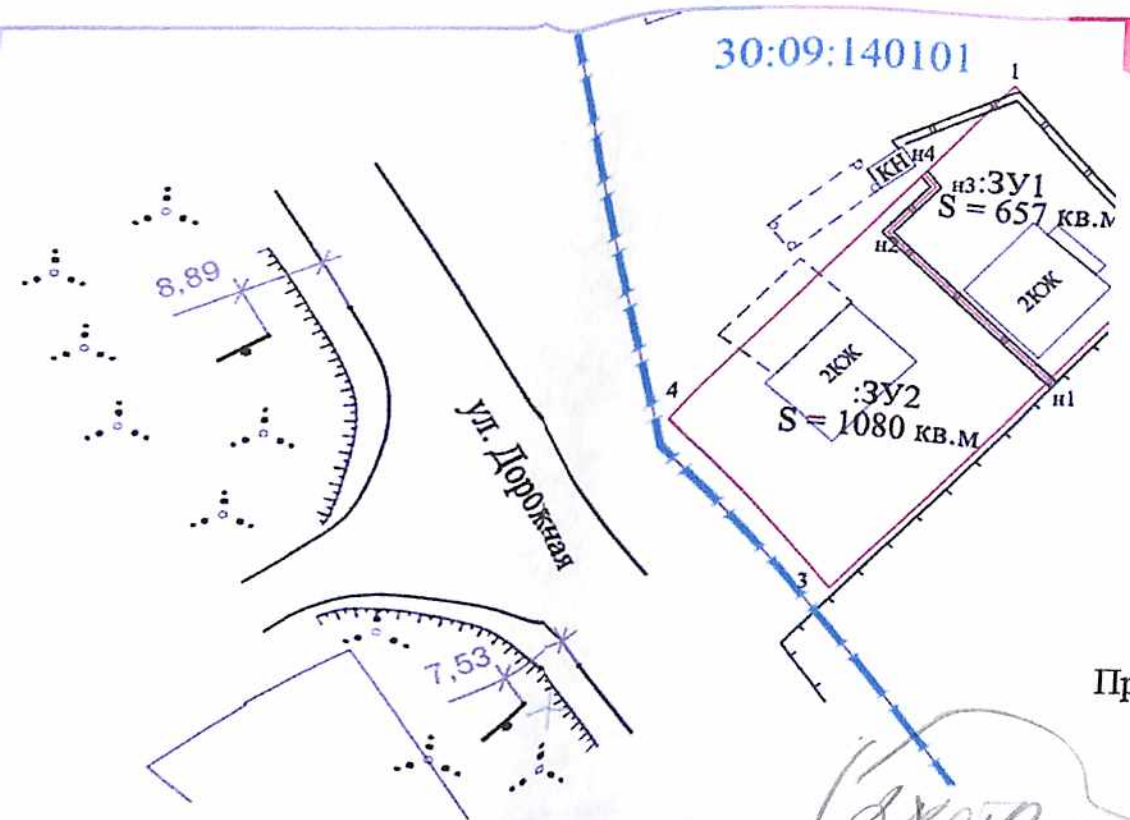
Место установки: с. Карагали, ул. Камызякская, 6 "б"
Координаты X410501.44; Y2219112.65



PRIV021



КАРТА РАЗМЕЩЕНИЯ РЕКЛАМНЫХ КОНСТРУКЦИЙ НА ТЕРРИТОРИИ ПРИВОЛЖСКОГО РАЙОНА АСТРАХАНСКОЙ ОБЛАСТИ



Приложения 22, 23

Место установки: с. Яксатово, ул. 1-я Путевая, 1
 Координаты X409999.82; Y2219196.21

Место установки: с. Яксатово, ул. Речная, 2 "а"
 Координаты X410046.25; Y2219167.50

3x6
Ахот
эббм вобщем
Максим



PRIV022

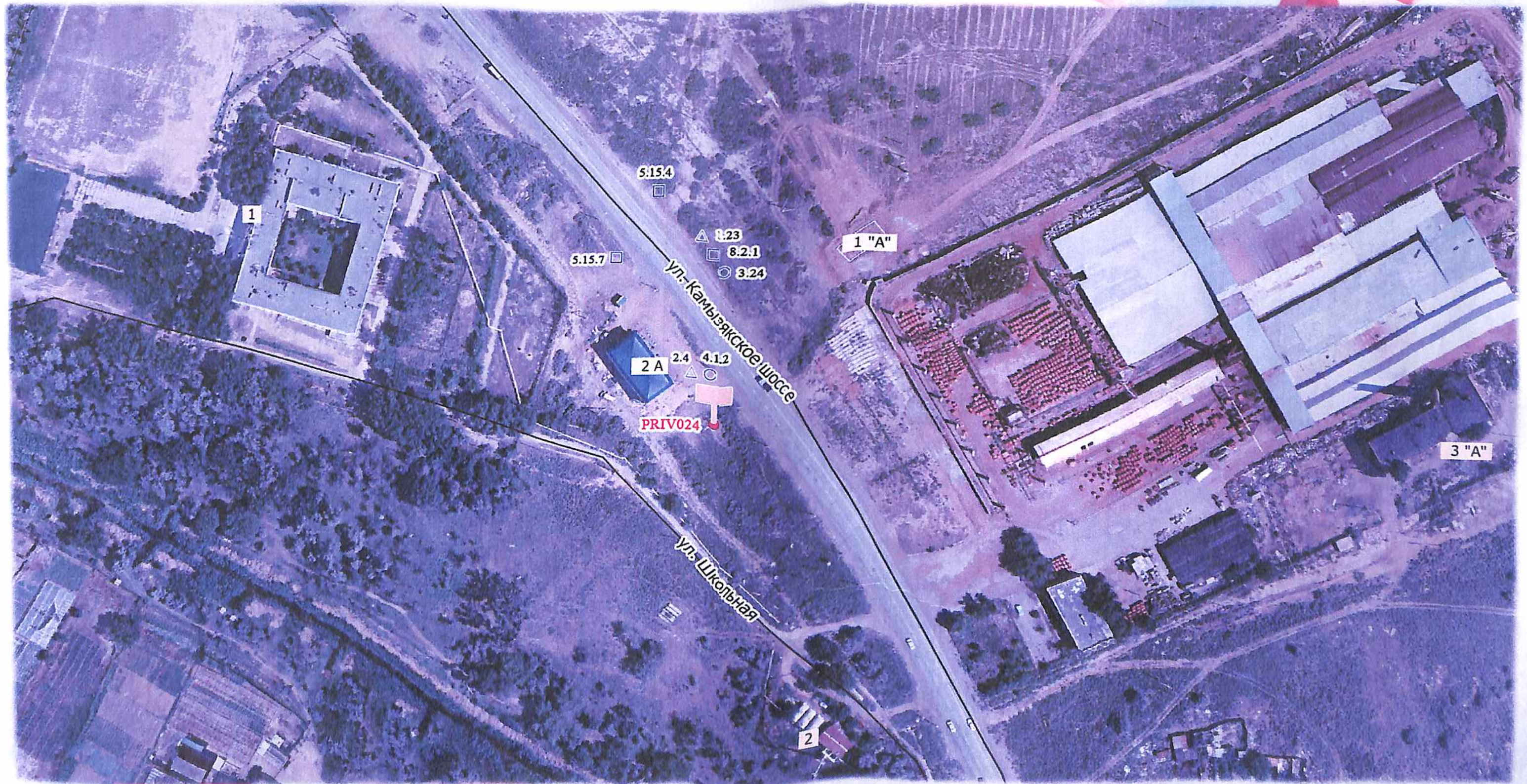


PRIV023



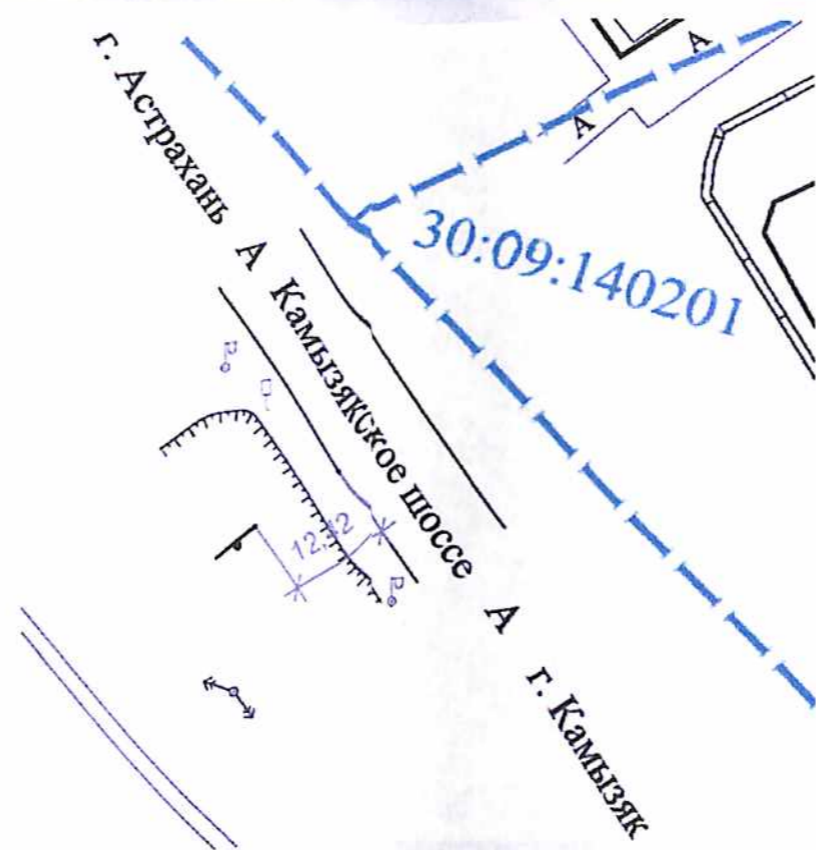
МОРТА

КАРТА РАЗМЕЩЕНИЯ РЕКЛАМНЫХ КОНСТРУКЦИЙ НА ТЕРРИТОРИИ ПРИВОЛЖСКОГО РАЙОНА АСТРАХАНСКОЙ ОБЛАСТИ



Проектируемая ситуация
Карта Т006

КАРТА РАЗМЕЩЕНИЯ РЕКЛАМНЫХ КОНСТРУКЦИЙ НА ТЕРРИТОРИИ ПРИВОЛЖСКОГО РАЙОНА АСТРАХАНСКОЙ ОБЛАСТИ



*исприн
СВО*

Приложение 24

испр

Место установки: с. Яксово, ул. Камызякское шоссе, 2 А
Координаты X408815.87; Y2221030.51

PRIV024

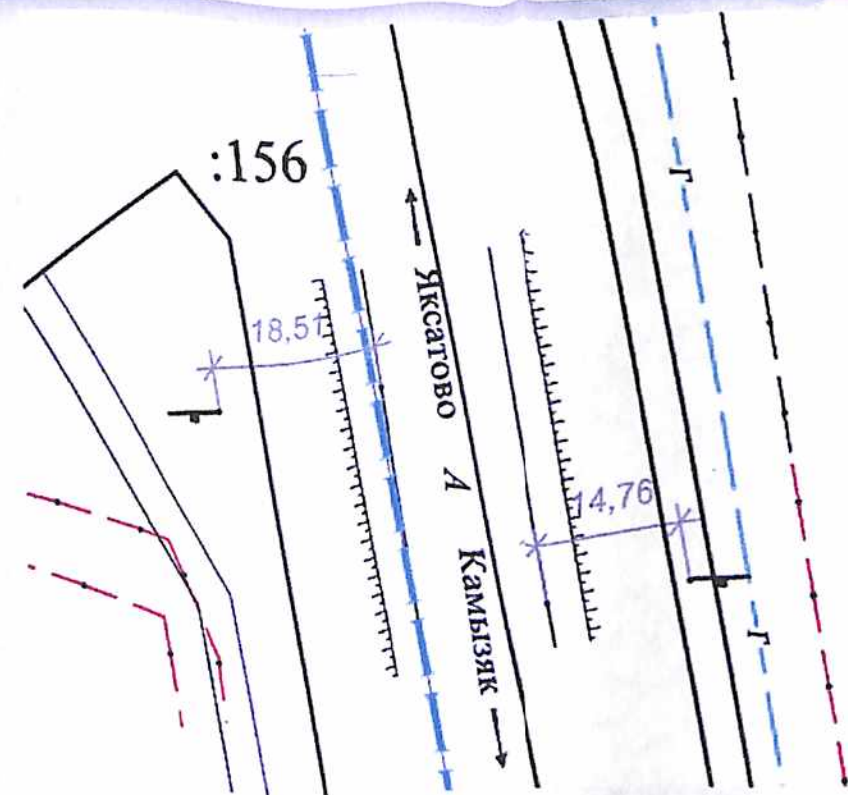


КАРТА РАЗМЕЩЕНИЯ РЕКЛАМНЫХ КОНСТРУКЦИЙ НА ТЕРРИТОРИИ ПРИВОЛЖСКОГО РАЙОНА АСТРАХАНСКОЙ ОБЛАСТИ

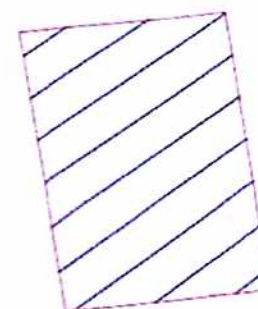


Проектируемая ситуация
Карта Т007

КАРТА РАЗМЕЩЕНИЯ РЕКЛАМНЫХ КОНСТРУКЦИЙ НА ТЕРРИТОРИИ ПРИВОЛЖСКОГО РАЙОНА АСТРАХАНСКОЙ ОБЛАСТИ



30:09:150501



Приложения 25, 26

Место установки: п. Нартовский, ул. Карагагинская, 113
Координаты X402591.79; Y2221489.45

Место установки: п. Нартовский, ул. Карагагинская, 113
Координаты X402560.13; Y2221531.26



PRIV025



PRIV026

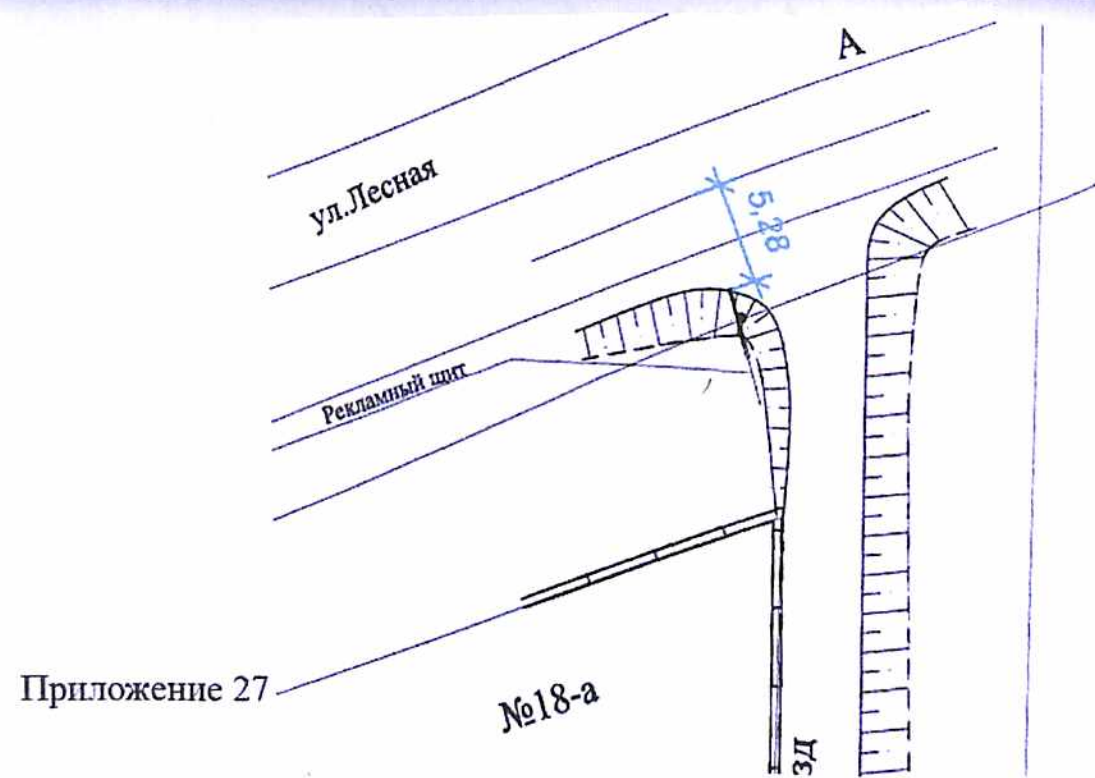


КАРТА РАЗМЕЩЕНИЯ РЕКЛАМНЫХ КОНСТРУКЦИЙ НА ТЕРРИТОРИИ ПРИВОЛЖСКОГО РАЙОНА АСТРАХАНСКОЙ ОБЛАСТИ



Проектируемая ситуация
Карта Т008


КАРТА РАЗМЕЩЕНИЯ РЕКЛАМНЫХ КОНСТРУКЦИЙ НА ТЕРРИТОРИИ ПРИВОЛЖСКОГО РАЙОНА АСТРАХАНСКОЙ ОБЛАСТИ



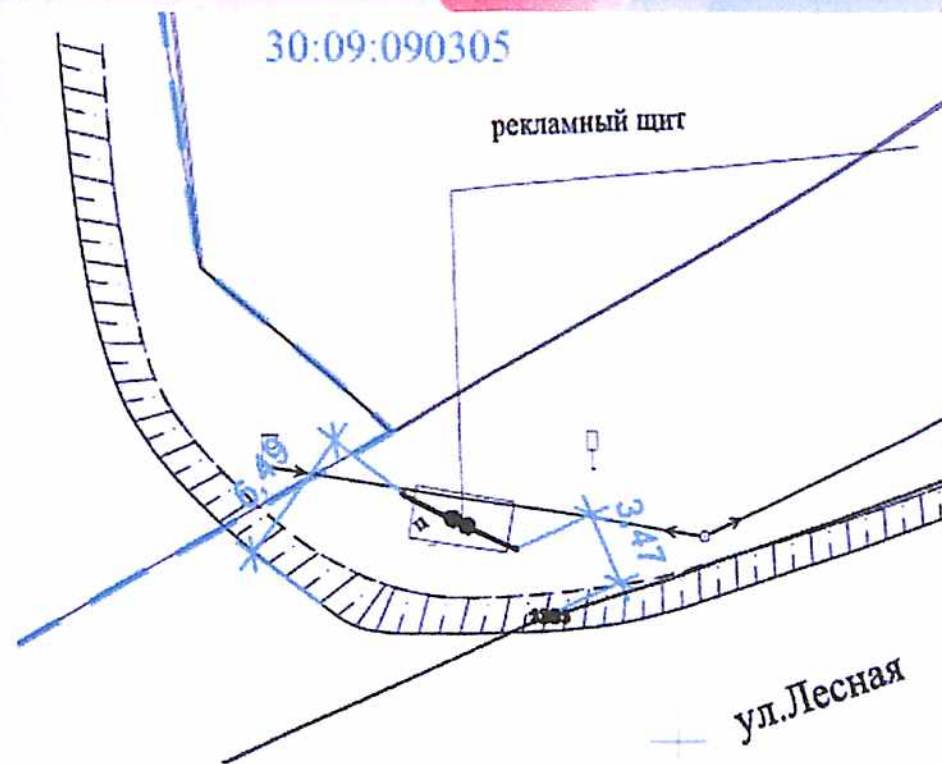
Приложение 27

Место установки: с. Кулаковка, ул. Лесная, 18 "а"
 Координаты X416669.31; Y2224262.71

PRIV027




Азм



Приложение 28

Место установки: с. Кулаковка, ул. Лесная, 4
 Координаты X416910.34; Y2224690.09

PRIV028

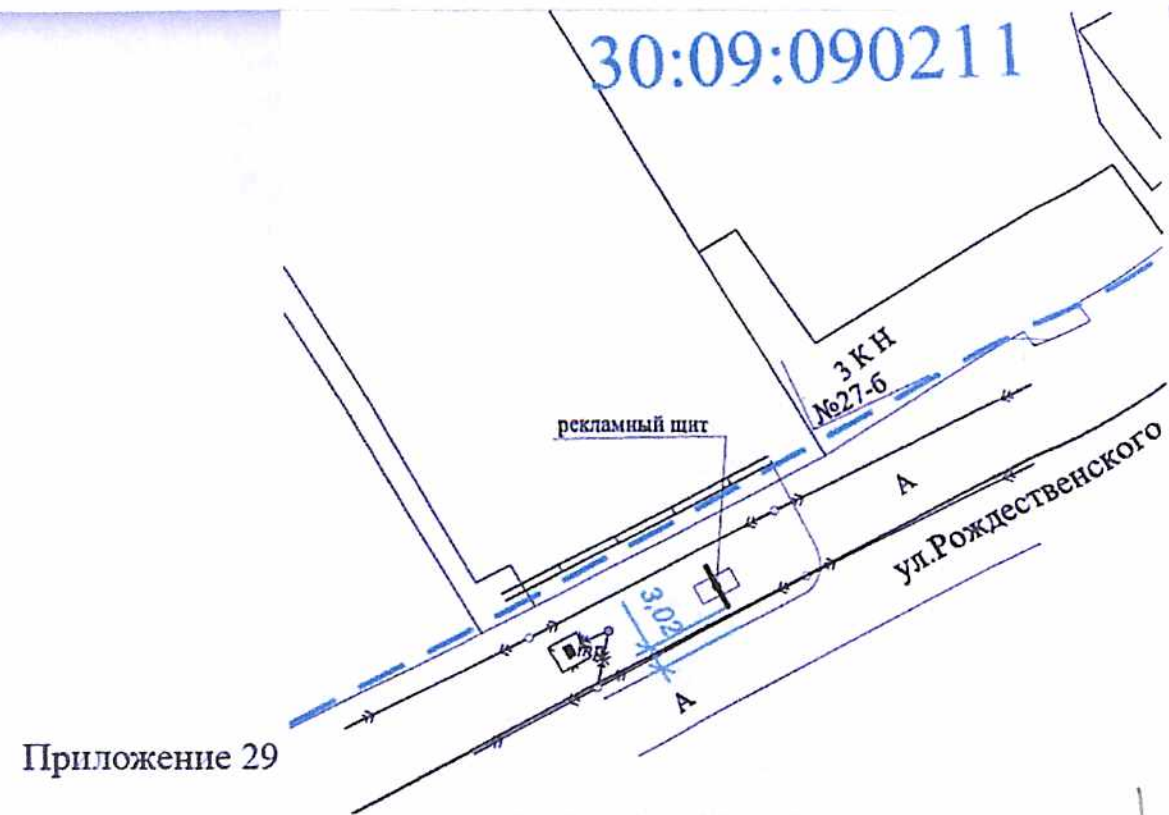


Акматов


Малешин

Мартал

КАРТА РАЗМЕЩЕНИЯ РЕКЛАМНЫХ КОНСТРУКЦИЙ НА ТЕРРИТОРИИ ПРИВОЛЖСКОГО РАЙОНА АСТРАХАНСКОЙ ОБЛАСТИ

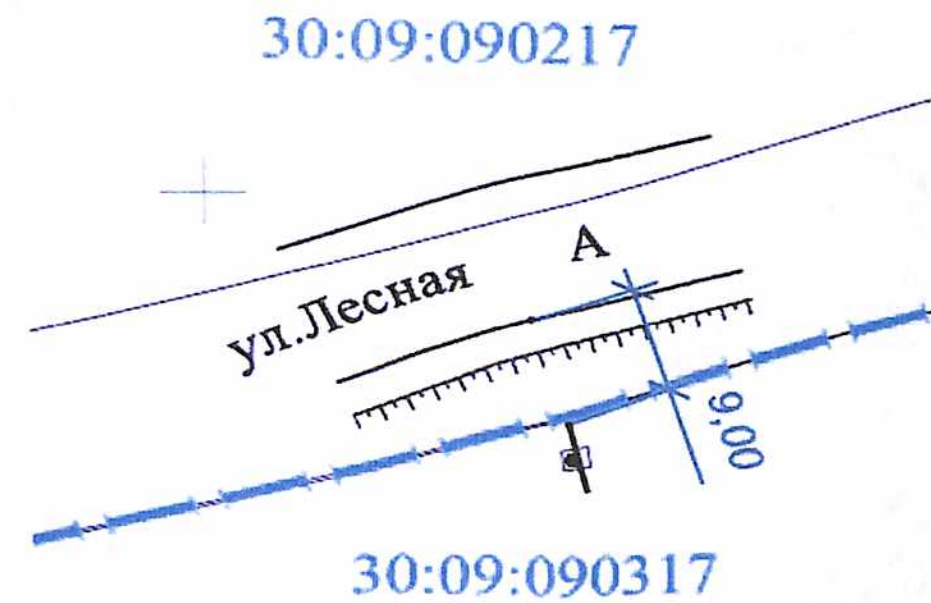


Место установки: с. Кулаковка, ул. Рождественского, 27 "б"
Координаты X416978.69; Y2224963.28



PRIV029

Актив ✓
Максим



Место установки: с. Кулаковка, ул. Лесная, 24 "а"
Координаты X417190.17; Y2225593.55



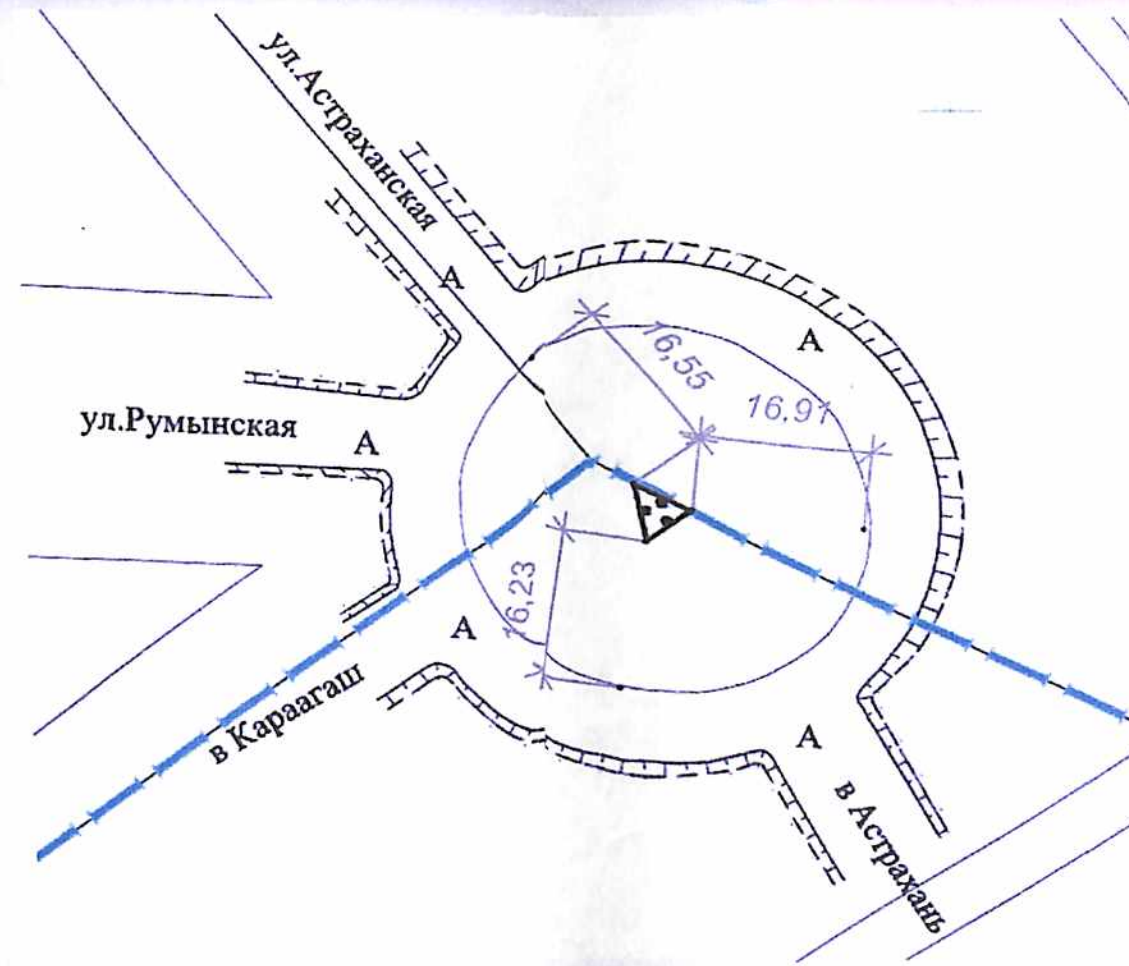
PRIV030

КАРТА РАЗМЕЩЕНИЯ РЕКЛАМНЫХ КОНСТРУКЦИЙ НА ТЕРРИТОРИИ ПРИВОЛЖСКОГО РАЙОНА АСТРАХАНСКОЙ ОБЛАСТИ



Проектируемая ситуация
Карта Т009

КАРТА РАЗМЕЩЕНИЯ РЕКЛАМНЫХ КОНСТРУКЦИЙ НА ТЕРРИТОРИИ ПРИВОЛЖСКОГО РАЙОНА АСТРАХАНСКОЙ ОБЛАСТИ



Кей


Приложения 31, 32, 33

Место установки: с. Растопуловка (кольцо)
Координаты X436555.33; Y2223572.84




PRIV031

Место установки: с. Растопуловка (кольцо)
Координаты X436556.34; Y2223569.72



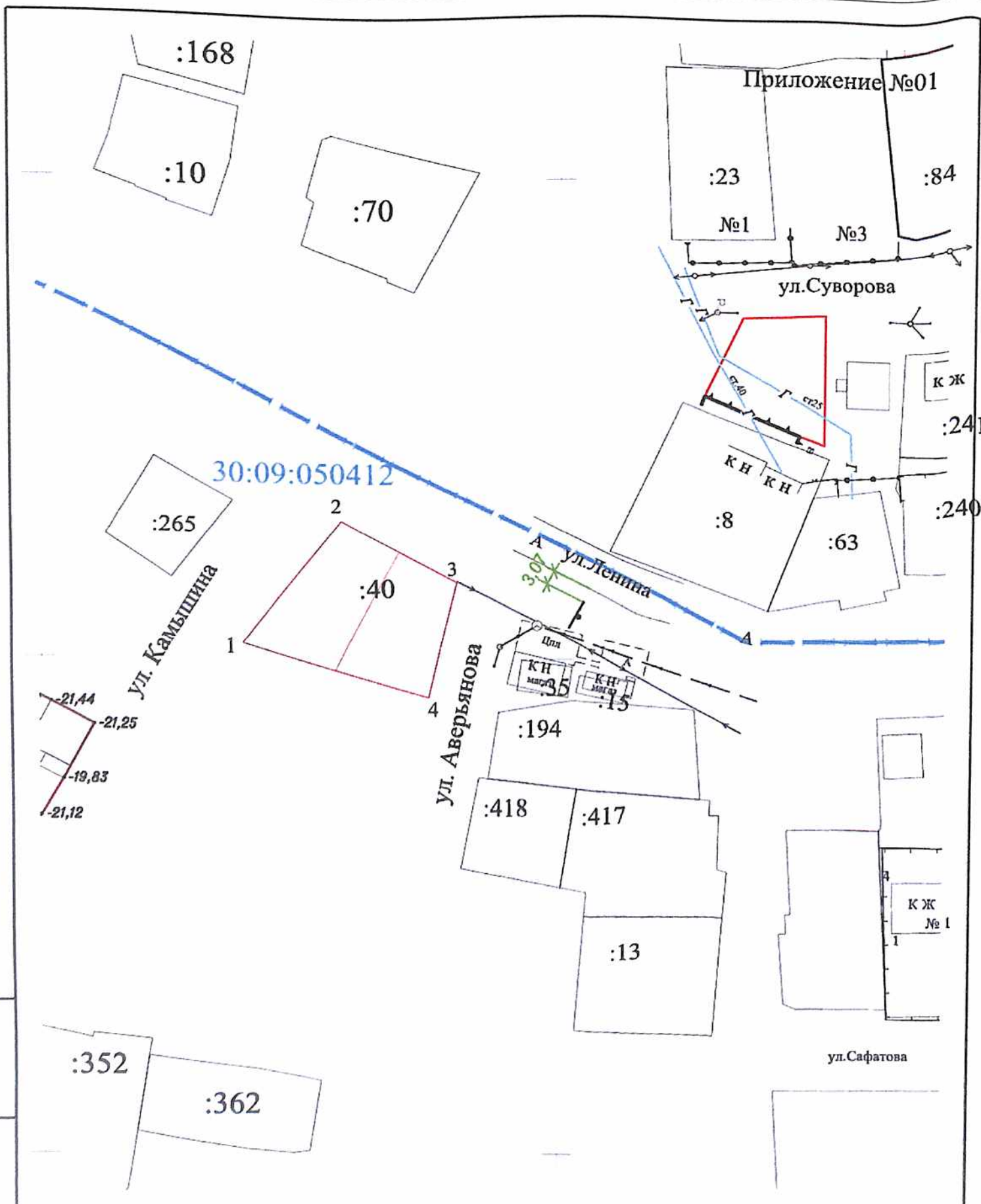
PRIV032

Место установки: с. Растопуловка (кольцо)
Координаты X436558.35; Y2223572.43



PRIV033

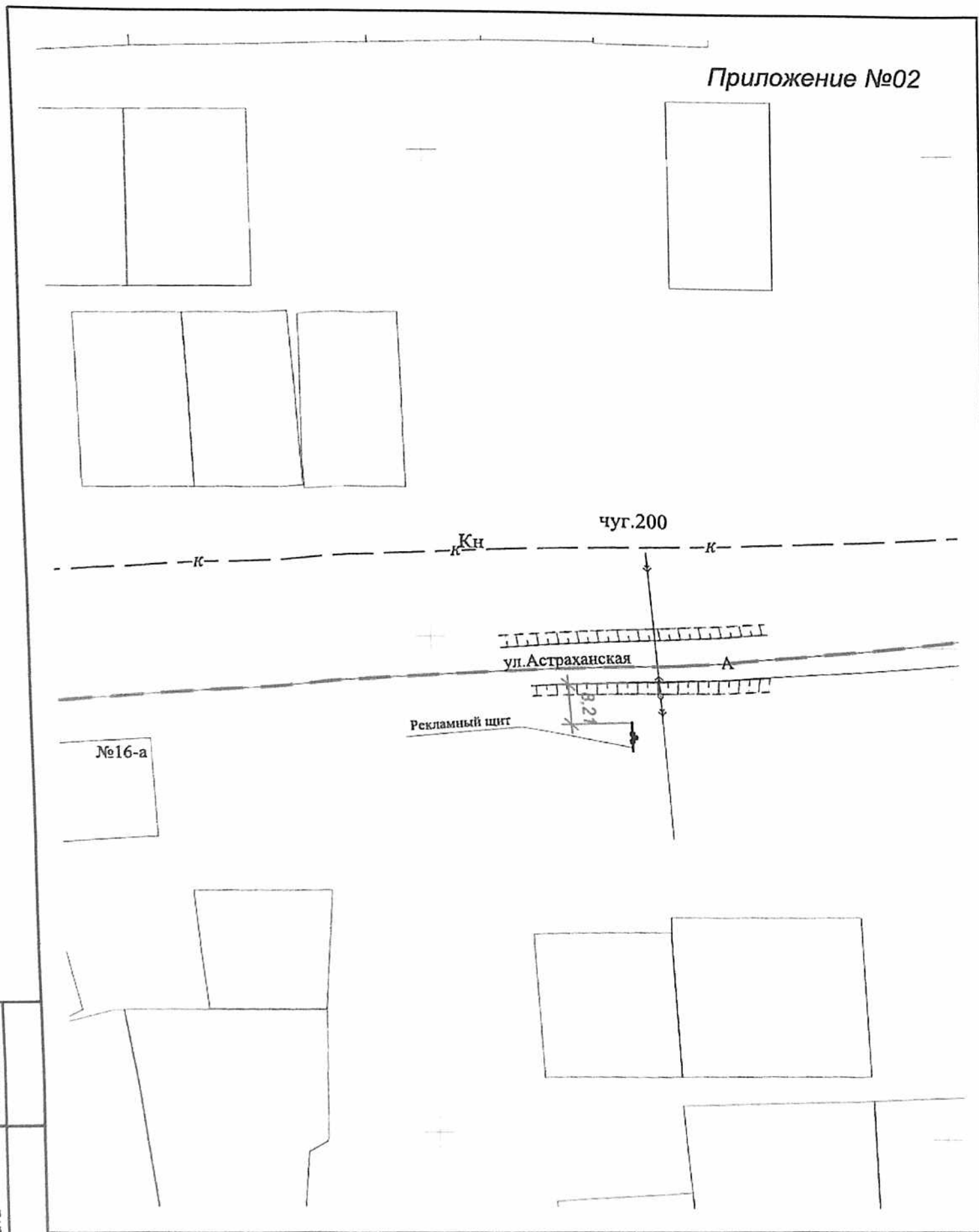
Максим



Инв. N подл.	Взам. инв. N					АМО "Приволжский район"				
	Подп. и дата									
Инв. N подл.	Изм.	Кол.уч.	Лист	№ док.	Подп.	Дата	Топографическая съёмка рекламных конструкций по адресу с.Началово ул.Ленина,12А Масштаб 1:1000	Стадия	Лист	Листов
	Директор	Усманов Р.И.								
	Гл. спец.									
	Вед. инж.									
	Инженер	Астрадамов								
	Н. контр.									

ОРИИ ПР
идора бе
и установка
М;
ной CONSTR
ной опоре р
:
ной проек
тся по само
НОВОЧНЫЙ

Приложение №02

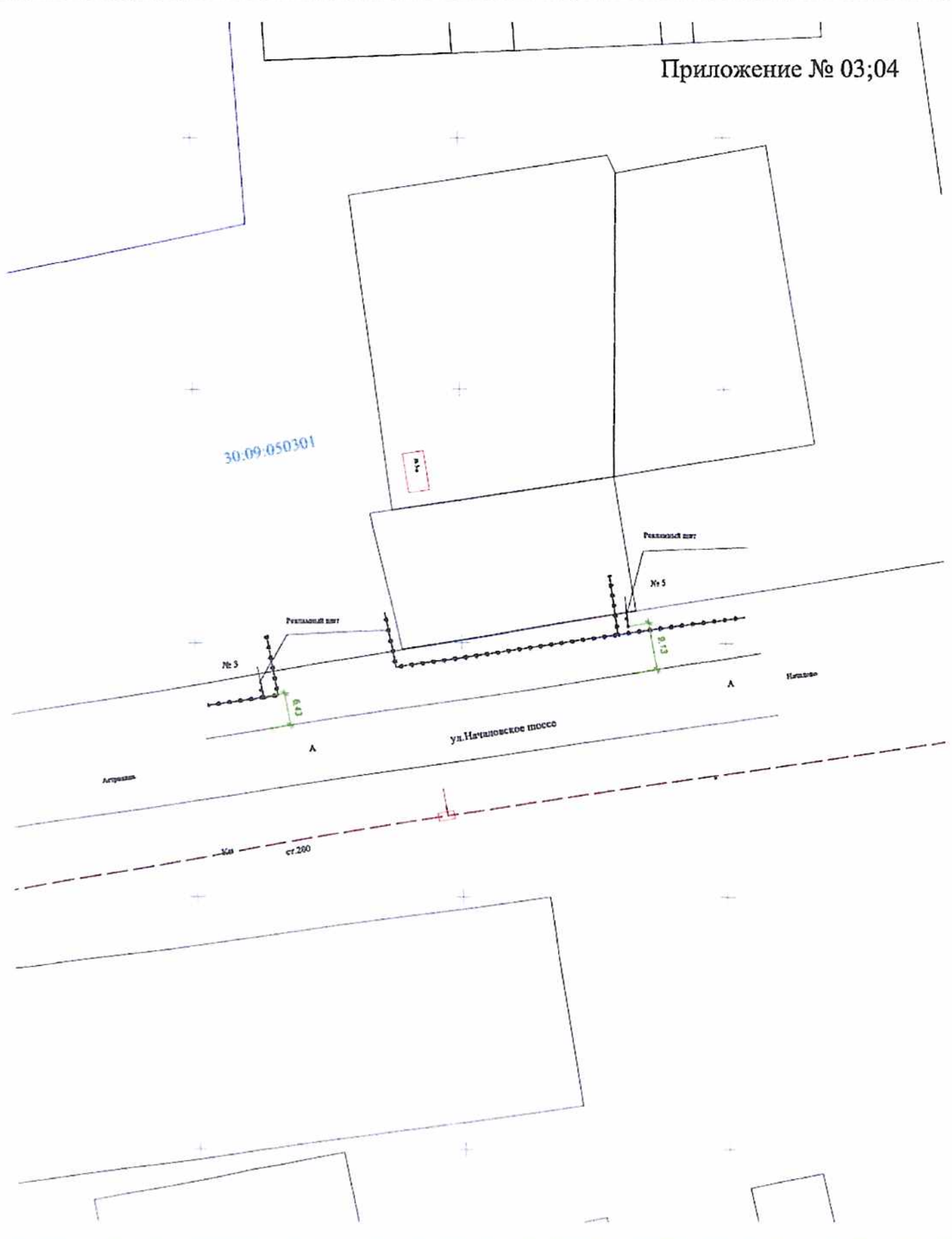


Изм. N подл.	Взам. инв. N
	Подл. и дата

АМО "Приволжский район"					
Изм.	Кол.уч.	Лист	№ док.	Подп.	Дата
Директор	Усманов Р.И.				
Гл. спец.					
Вед. инж.					
Инженер	Астрадамов				
Н. контр.					

Топографическая съёмка рекламных конструкций по адресу с. Началово ул. Астраханская, 16А Масштаб 1:1000	Стадия	Лист	Листов
	МБУ "Приволжское БТИ"		

30:09:050301



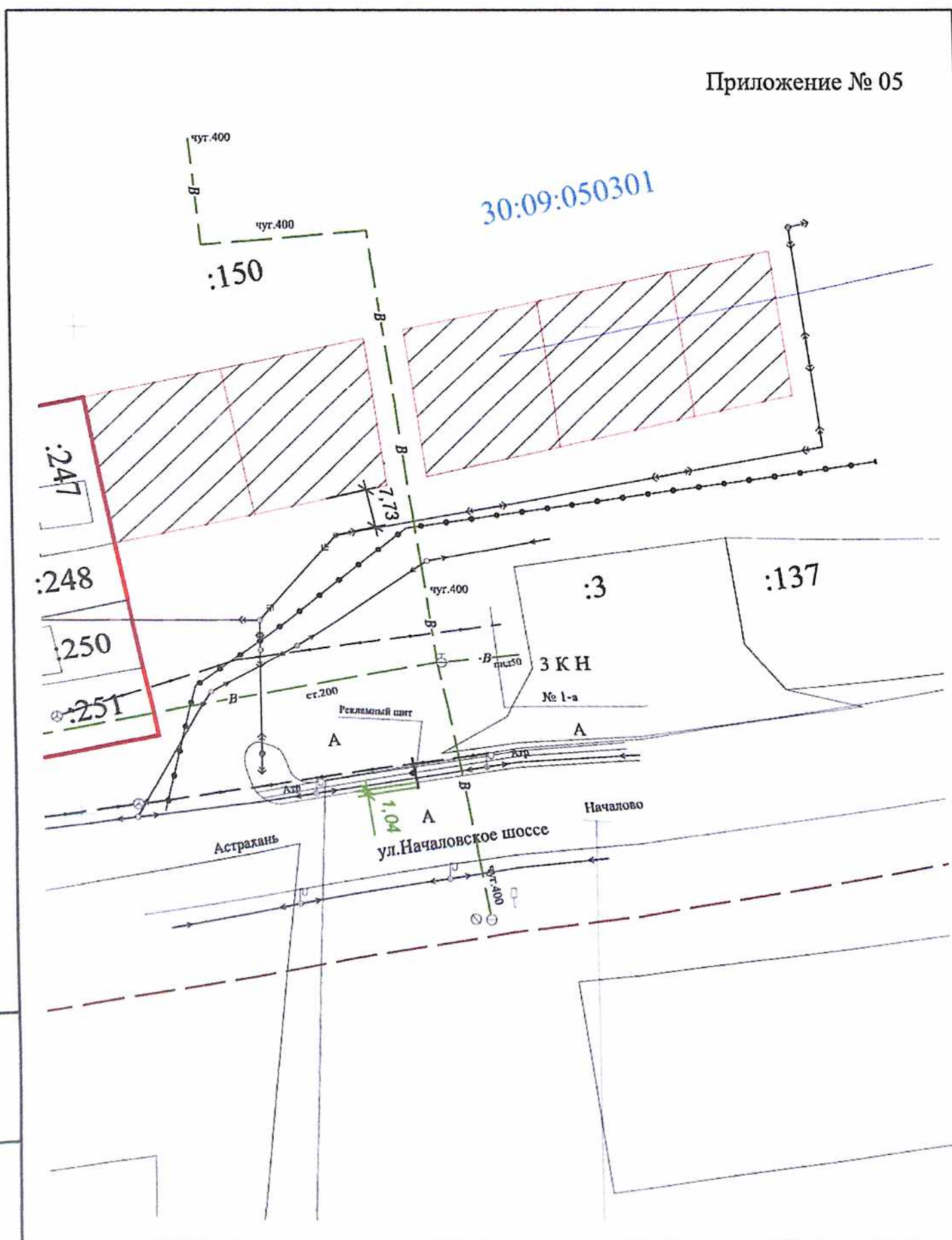
Изм.	Кол.уч.	Лист	№ док.	Подп.	Дата
Директор	Усманов Р.И.				
Гл. спец.					
Вед. инж.					
Инженер	Астрадамов				
Н. контр.					

АМО "Приволжский район"

Топографическая съёмка рекламных конструкций по адресу: п. Новоначаловский ул. Началовское шоссе, 5;3 Масштаб 1:1000

Стадия	Лист	Листов
МБУ "Приволжское БТИ"		

ТОРИИ
ридора
ниш устано
2 м;
МНОЙ КОНС
дной опор
М;
ьной прое
ются по са
становочн



Инв. N подл.	Подп. и дата	Взам. инв. N

АМО "Приволжский район"					
Изм	Кол.уч	Лист	№ док.	Подп.	Дата
Директор		Усманов Р.И.			
Гл. спец.					
Вед. инж.					
Инженер		Астрадамов			
Н. контр.					
Топографическая съёмка рекламных конструкций по адресу: п. Новоначаловский ул. Началовское шоссе, 1 Масштаб 1:1000			Стадия	Лист	Листов
МБУ "Приволжское БТИ"					

ТОРИИ

оридора

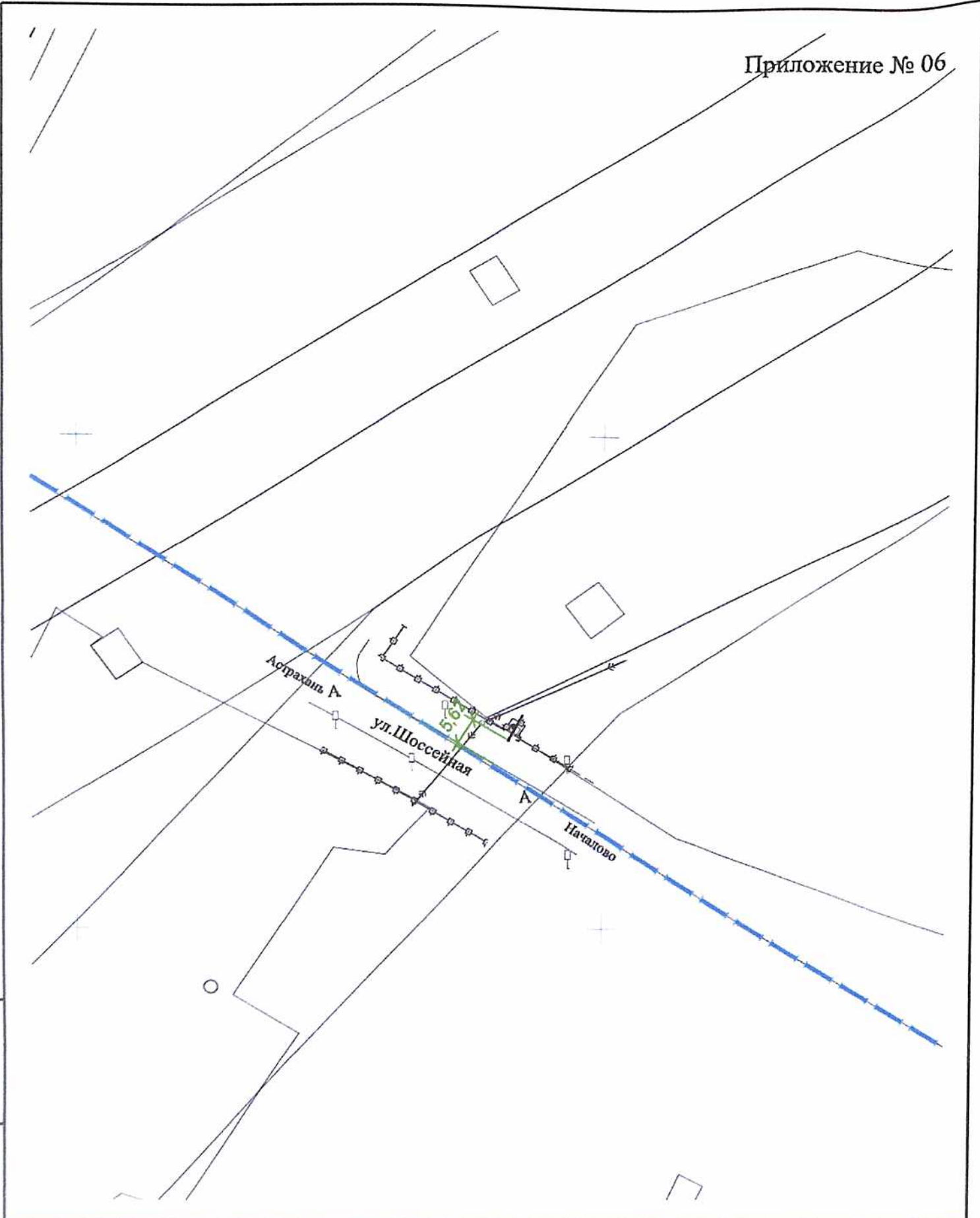
инии устан

2 м;
гамной кон

Одной опо
5 м;

альной про
яются по С

остановочн



Инв. N подл.	Подп. и дата	Взам. инв. N

АМО "Приволжский район"					
Изм.	Колуч	Лист	№ док.	Подп.	Дата
Директор	Усманов Р.И.				
Гл. спец.					
Вед. инж.					
Инженер	Астрадамов				
Н. контр.					
Топографическая съёмка рекламных конструкций по адресу п. Новоначаловский ул. Шосейная, 1А Масштаб 1:1000					
Стадия		Лист	Листов		
МБУ "Приволжское БТИ"					

ТОРИИ П

оридора б

ини установ

2 м:

амной конст

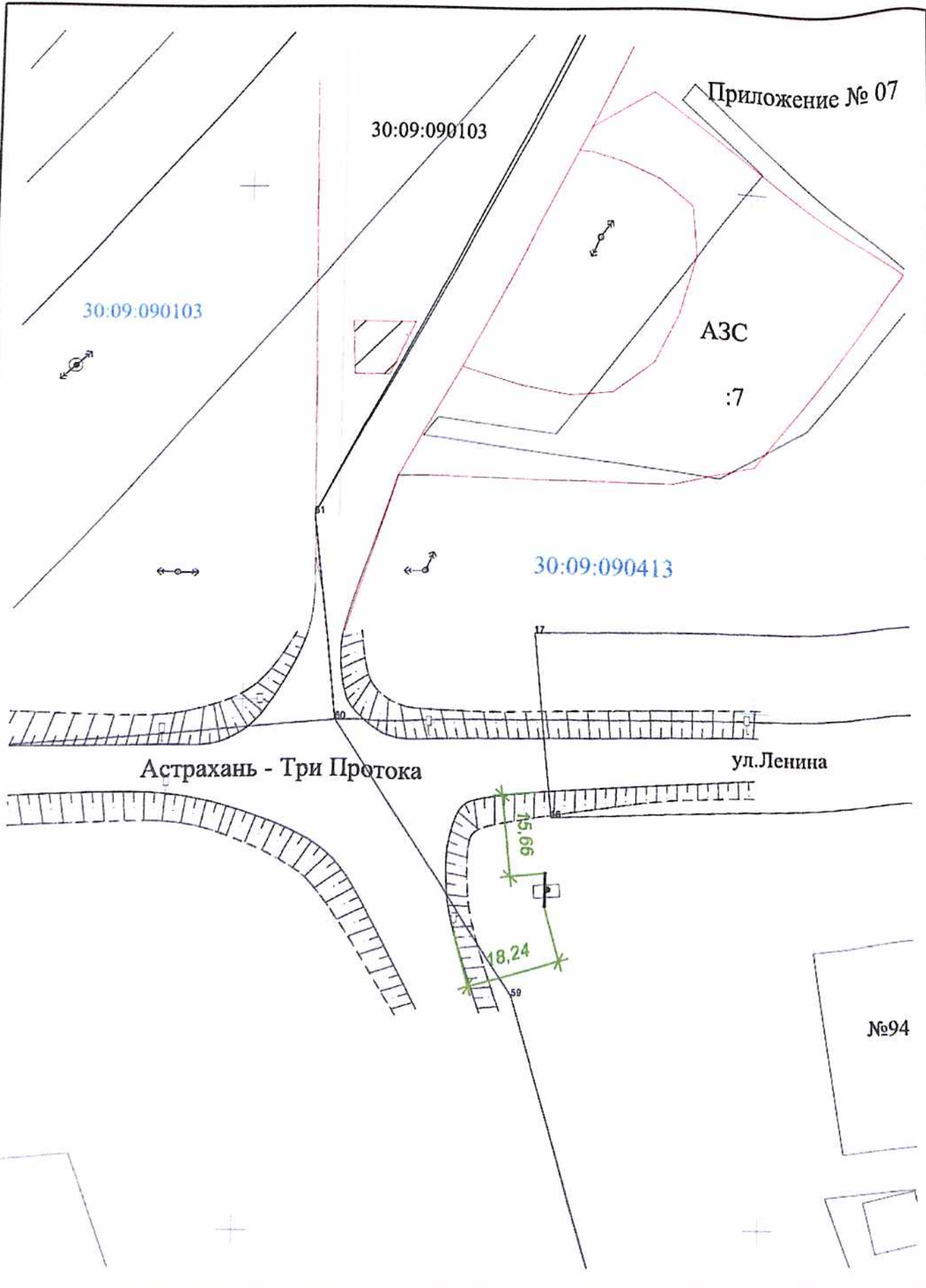
одной опоре

5 м:

альной прое

ются по са

становочнь



Приложение № 07

30:09:090103

30:09:090103

АЗС

:7

30:09:090413

Астрахань - Три Протока

ул. Ленина

№94

АМО "Приволжский район"

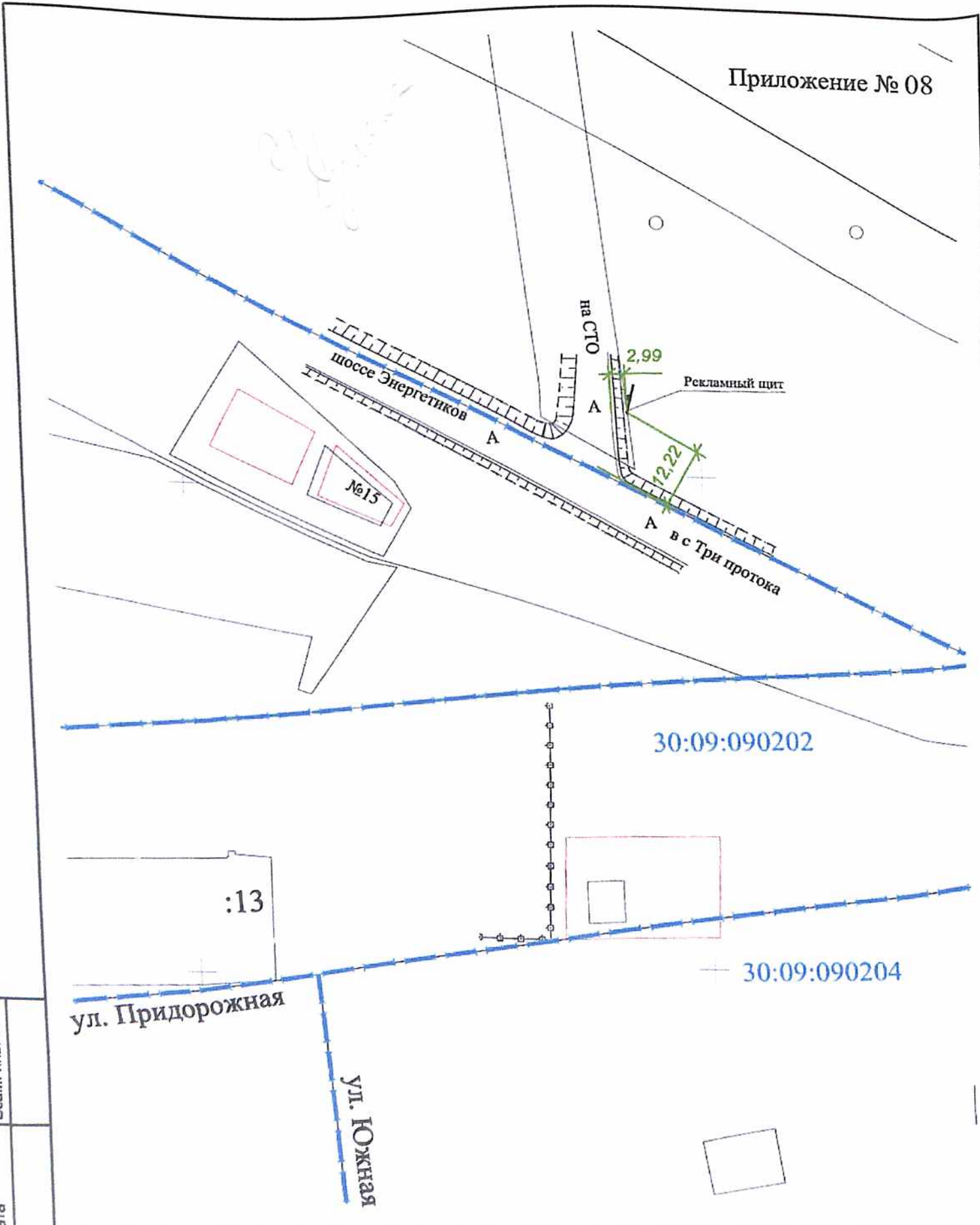
Инв. N подл.	Подл. и дата	Взам. инв. N
--------------	--------------	--------------

Изм	Кол.уч	Лист	№ док.	Подп.	Дата
Директор				Усманов Р.И.	
Гл. спец.					
Вед. инж.					
Инженер				Астрадамов	
Н. контр.					

Топографическая съёмка рекламных конструкций по адресу:
с. Три Протока ул. Ленина, 94
Масштаб 1:1000

Стадия	Лист	Листов
МБУ "Приволжское БТИ"		

ТОРИИ
ридора
НИИ установ
2 м;
МНОЙ КОН
Одной опор
5 м;
ЛЬНОЙ про
ЮТСЯ ПО С
СТАНОВОЧН



Взам. инв. N	
Подп. и дата	
Инв. N подл.	

Изм	Кол.уч	Лист	№ док.	Подп.	Дата
Директор		Усманов Р.И.			
Гл. спец.					
Вед. инж.					
Инженер		Астрадамов			
Н. контр.					

АМО "Приволжский район"

Топографическая съёмка рекламных конструкций по адресу:
с. Кулаковка шоссе Энергетиков, 15
Масштаб 1:1000

Стадия	Лист	Листов

МБУ "Приволжское БТИ"

ТОРИИ П

оридора б

тншн устано

2 м;

амной конст

Одной опор

5 м;

льной прое

ются по са

становочне



30-12-090210

ТОРИИ П
 ридора б
 нши устано
 2 м;
 амной конц
 одной опор
 5 м;
 льной прое
 яются по са
 становочн

Инв. N подл.	Подп. и дата	Взам. инв. N

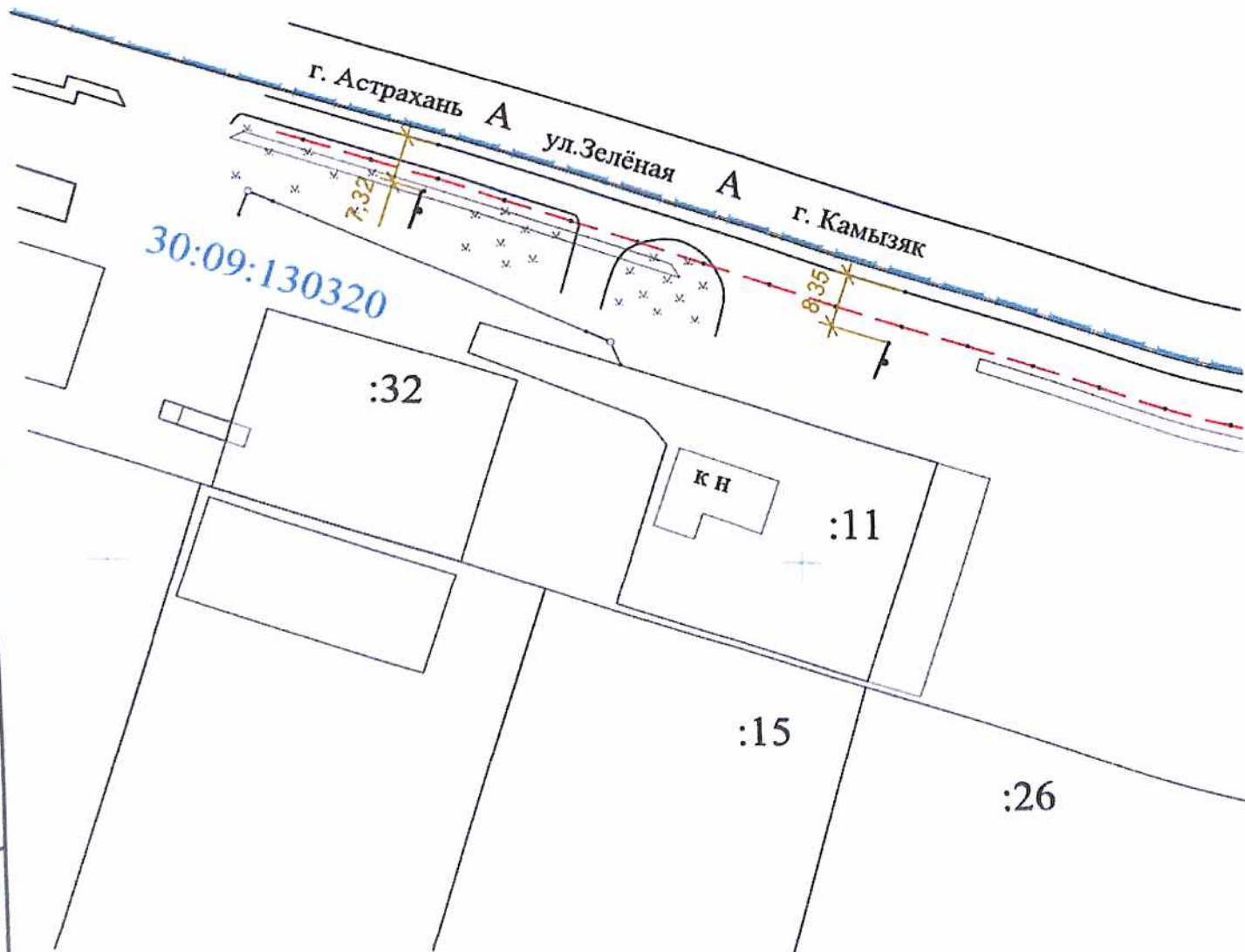
Изм	Коп.уч	Лист	Медок.	Подп.	Дата
Директор		Усманов Р.И.			
Гл. спец.					
Вед. инж.					
Инженер		Астрадамов			
Н. контр.					

АМО "Приволжский район"

Топографическая съёмка рекламных конструкций по адресу:
 с. Кулаковка шоссе Энергетиков, 13
 Масштаб 1:1000

Стадия	Лист	Листов

МБУ "Приволжское БТИ"



Инв. N подл.	Подл. и дата						Взам. инв. N			
	Изм	Кол.уч	Лист	Медок.	Подп.	Дата				
Инв. N подл.	Директор	Усманов Р.И.					Топографическая съёмка рекламных конструкций по адресу: с. Карагали, ул. Зелёная 2 "в" Масштаб 1:1000	Стадия	Лист	Листов
	Гл. спец.									
	Вед. инж.							МБУ "Приволжское БТИ"		
	Инженер	Кильмамбетов								
Н. контр.										

ГОРИИ П

ридора бе

и установ

м;
амной конст

одной опоре
м;

ьной проек
ются по сам

становочны



Инв. N подл.	Взам. инв. N
	Подл. и дата

Изм	Кол.уч	Лист	№ док.	Подп.	Дата
Директор		Усманов Р.И.			
Гл. спец.					
Вед. инж.					
Инженер		Кильмамбетов			
Н. контр.					

АМО "Приволжский район"

Топографическая съемка рекламных конструкций по адресу:
с. Карагали, ул. Зеленая 10 "а"
Масштаб 1:1000

Стадия	Лист	Листов

МБУ "Приволжское БТИ"

ТОРИИ

оридора

нши устан

2 м;
амной кон

одной опор
5 м;

альной про
ются по с

становочн

ТОРИИ П

оридора б

инии установ

2 м;

амной конст

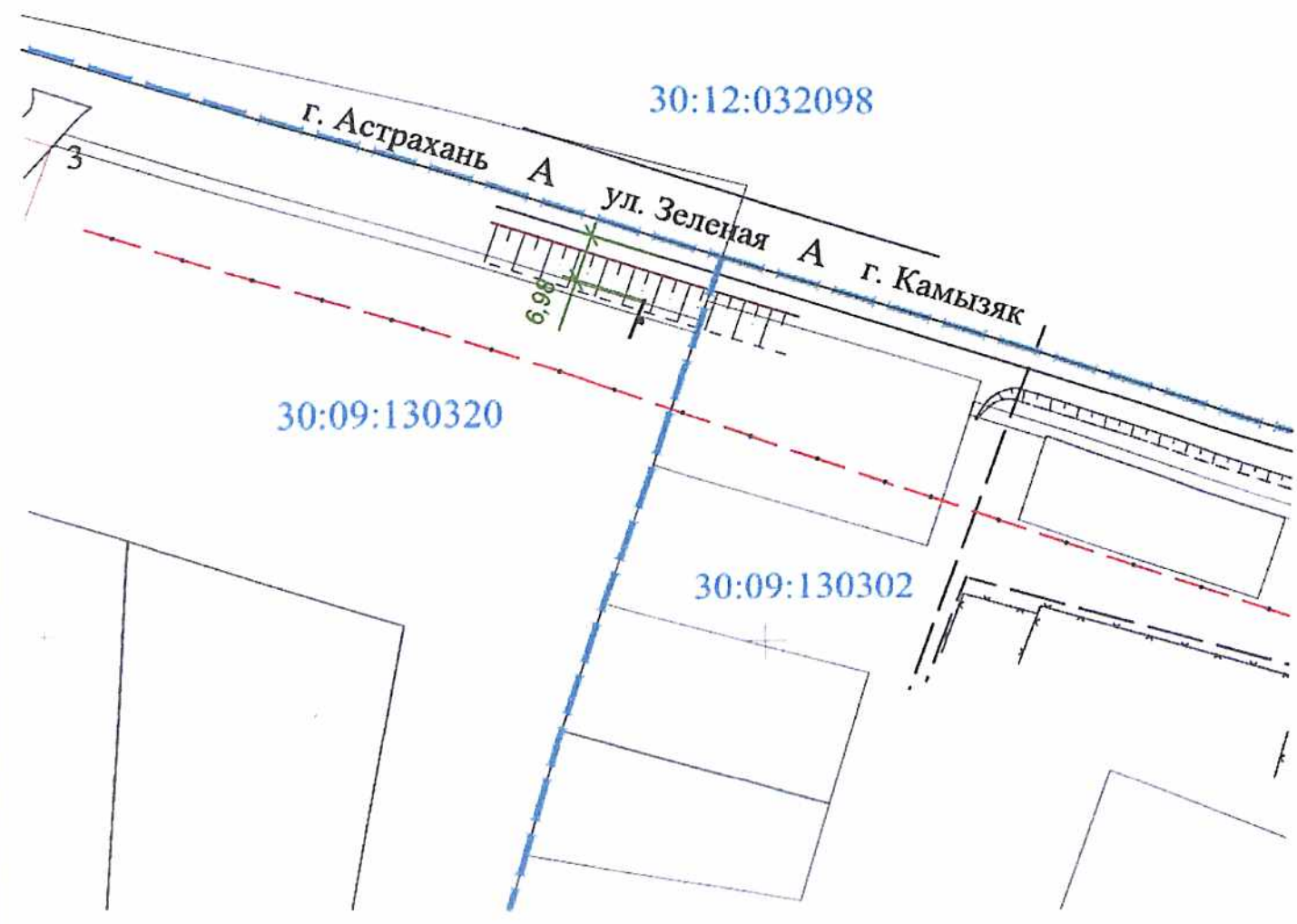
одной опоры

5 м;

альной прое

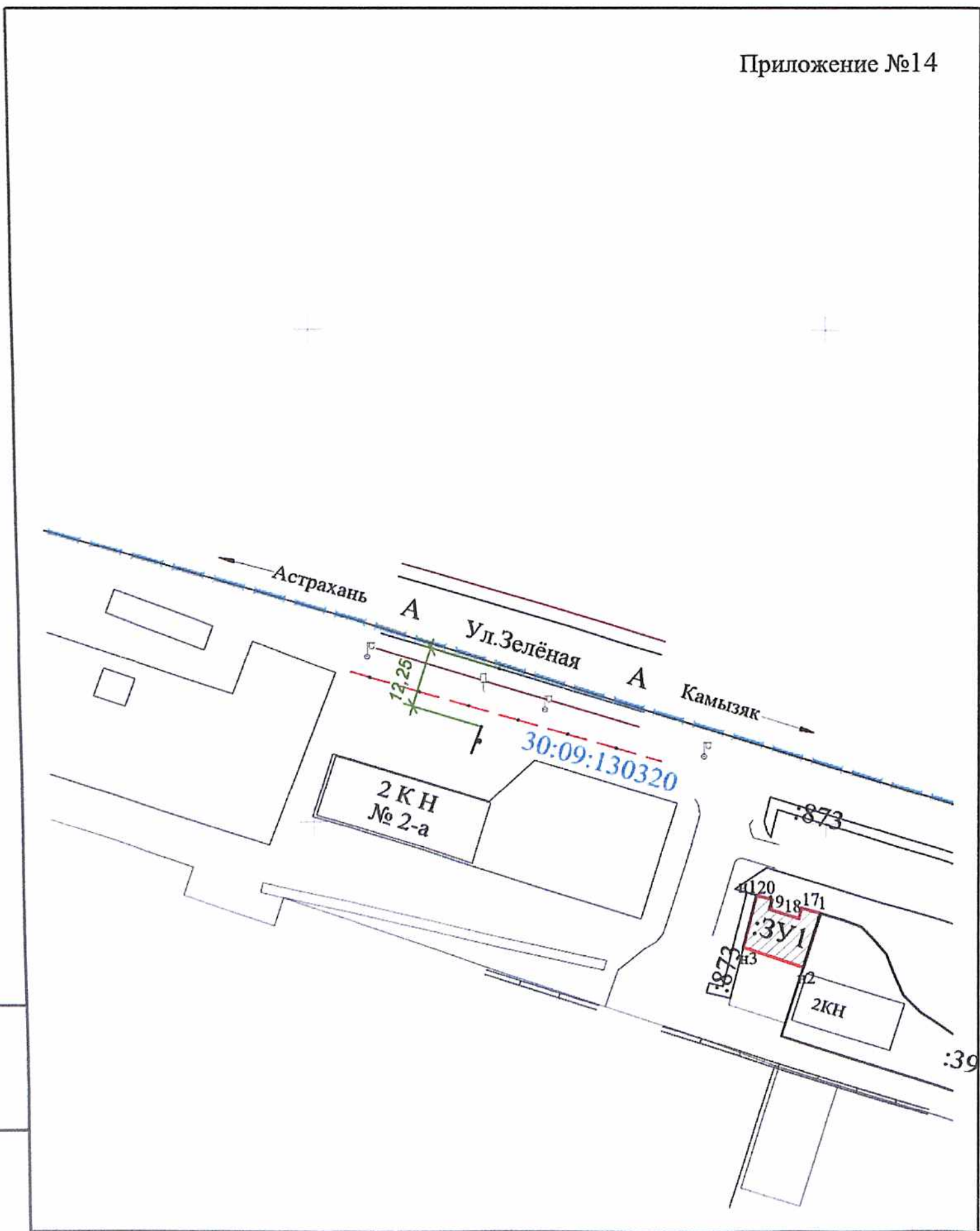
ются по са

становочны



Взам. инв. N	
Подп. и дата	
Инв. N подл.	

АМО "Приволжский район"					
Изм	Кол.уч	Лист	Медок.	Подп.	Дата
Директор		Усманов Р.И.			
Гл. спец.					
Вед. инж.					
Инженер		Кильмамбетов			
Н. контр.					
Топографическая съемка рекламных конструкций по адресу: с. Карагали, ул Зеленая 6"в" Масштаб 1:1000			Стадия	Лист	Листов
			МБУ "Приволжское БТИ"		



ТОРИИ ПР

оридора без

ини установка

2 м;

самной констр

одной опоре 1

5 м;

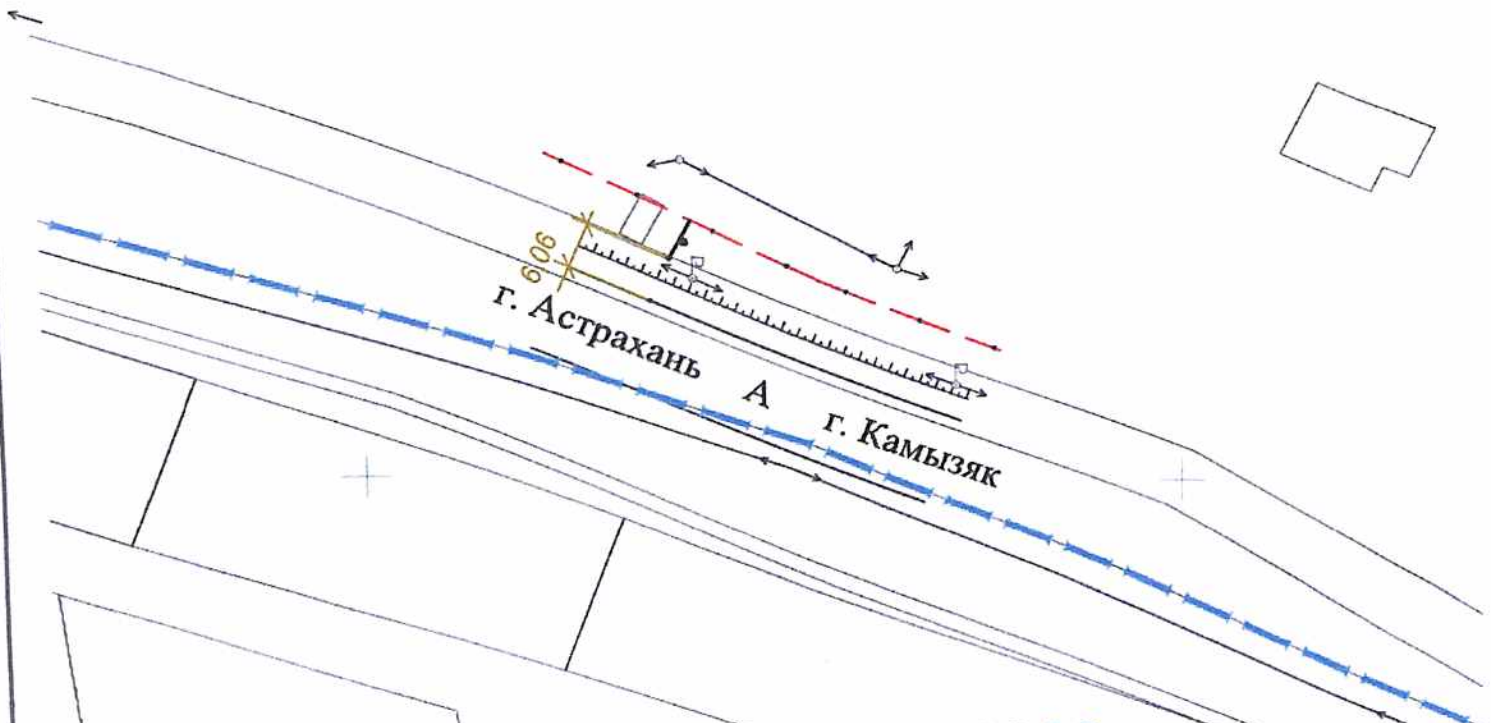
льной проек

ются по сам

становочный

Инв. N подл.	Подп. и дата						Взам. инв. N
	<p style="text-align: center;">АМО "Приволжский район"</p> <p style="text-align: center;">Топографическая съёмка рекламных конструкций по адресу: ул. Зеленая 2 "а" Масштаб 1:1000</p>						
Директор	Усманов Р.И.						
Гл. спец.							
Вед. инж.							
Инженер	Кильмамбетов						
Н. контр.							
Стадия	Лист	Листов					
МБУ "Приволжское БТИ"							

30:09:130304



г. Астрахань А г. Камызяк

30:09:130309

:1

:150

Взам. инв. N						
	Подп. и дата					
Инв. N подл.	Изм	Кол.уч	Лист	№ док.	Подп.	Дата
	Директор	Усманов Р.И.				
	Гл. спец.					
	Вед. инж.					
	Инженер	Жильмамбетов				
	Н. контр.					
АМО "Приволжский район"						
Топографическая съемка рекламных конструкций по адресу: с. Карагали, ул. Зеленая 22 Масштаб 1:1000				Стадия	Лист	Листов
				МБУ "Приволжское БТИ"		

ТОРИИ П

оридора б

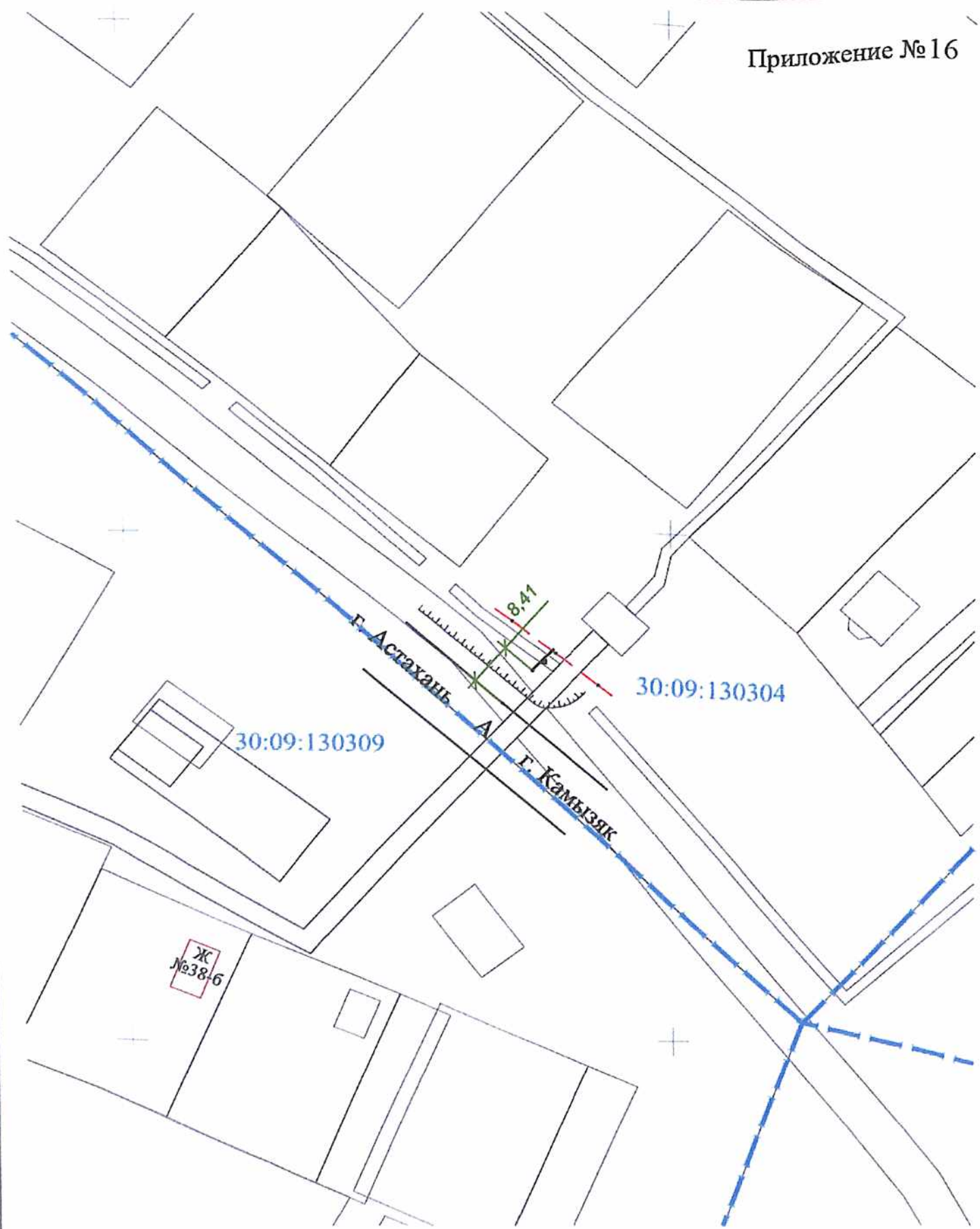
инии устано

2 м;
амной конс

одной опор
5 м:

альной прое
ются по са

становочн



ТОРИИ ПР

оридора бе

инии установк

2 м;
амной констр

одной опоре
5 м;

альной проек
ются по сам

становочны

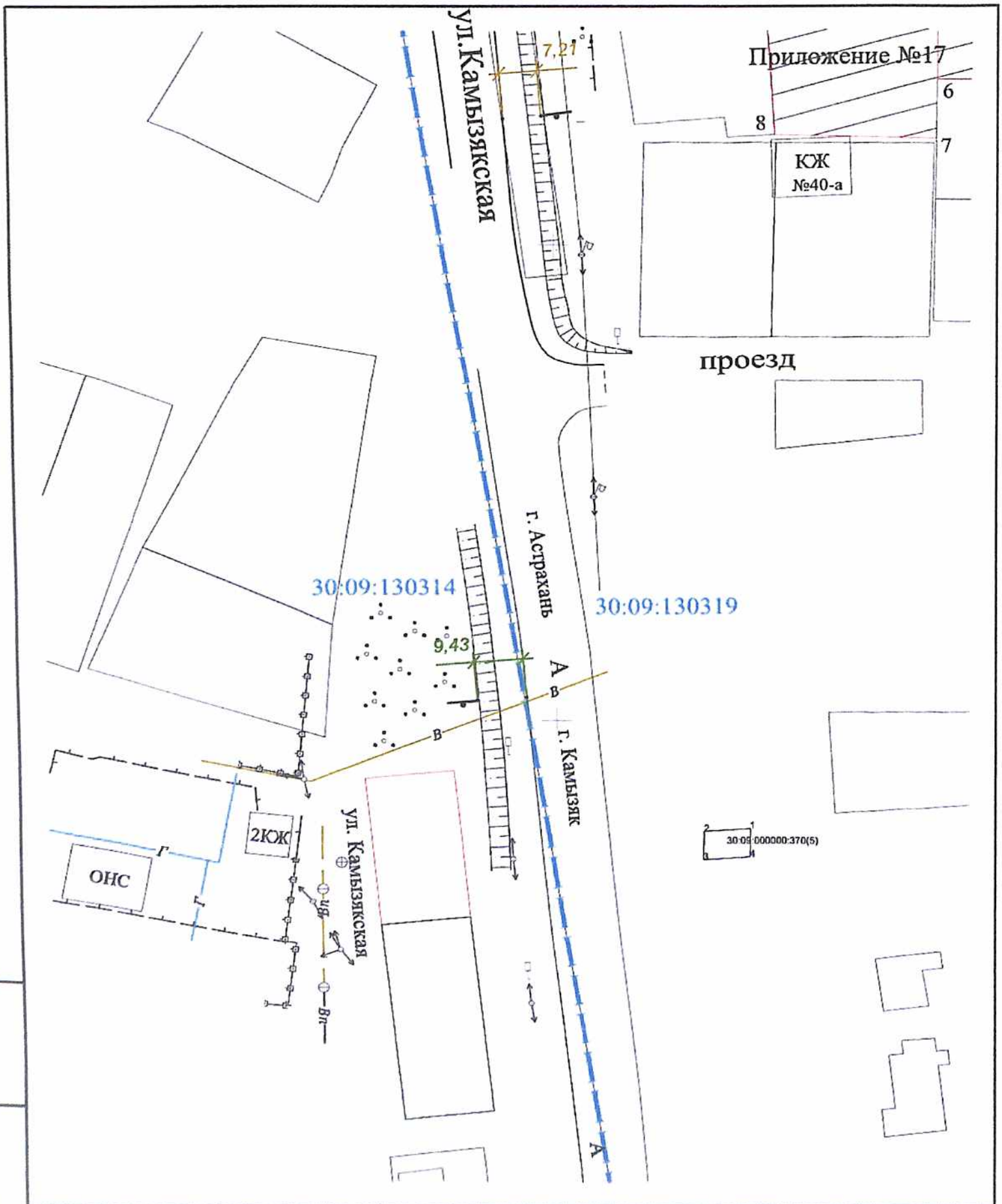
Взам. инв. N	
Подп. и дата	
Инв. N подл.	

Изм	Колуч	Лист	№ док.	Подп.	Дата
Директор		Усманов Р.И.			
Гл. спец.					
Вед. инж.					
Инженер		Кильмамбетов			
Н. конгр.					

АМО "Приволжский район"

Топографическая съемка рекламных
конструкций по адресу:
Карагали, ул. Зеленая, 22 "д"
Масштаб 1:1000

Стадия	Лист	Листов
МБУ "Приволжское БТИ"		



Инв. N подл.	Подп. и дата	Взам. инв. N

Изм	Кол.уч	Лист	№ док.	Подп.	Дата

АМО "Приволжский район"

Топографическая съемка
рекламных конструкций по адресу:
ул. Камызякская, 23 "а"
Масштаб 1:1000

Стадия	Лист	Листов
МБУ "Приволжское БТИ"		

ТОРИИ ПР

оридора бе

инии установк

2 м;

амной констр

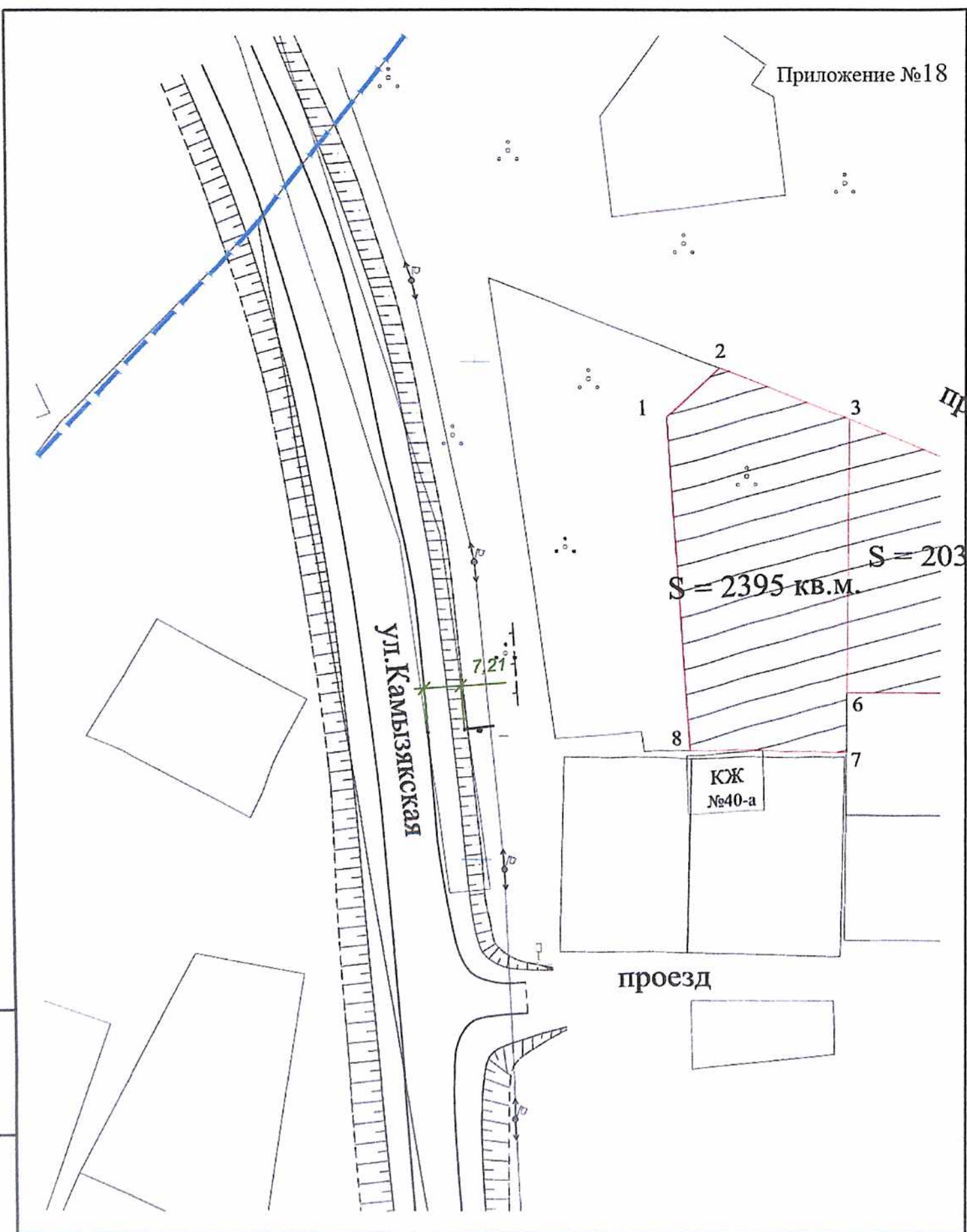
одной опоре

5 м;

альной проек

ются по сам

становочны



ТОРИИ

оридора

инии устано

2 м;
амной конст

одной опоре
5 м;

альной проек
ются по само

Становочный

Инв. N подл.	Подп. и дата	Взам. инв. N

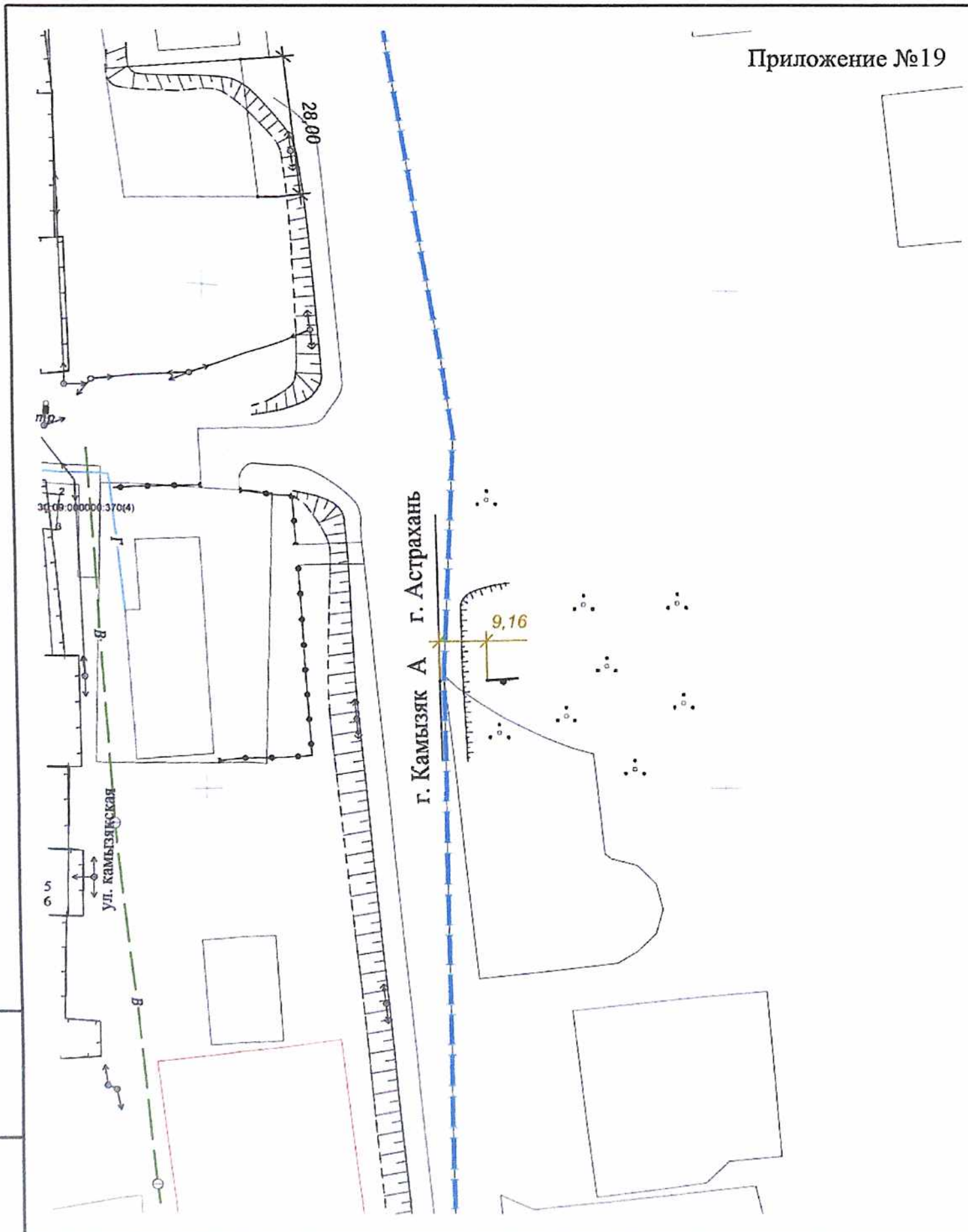
Изм	Колуч	Лист	Медок	Подп.	Дата

АМО "Приволжский район"

Топографическая съемка рекламных конструкций по адресу:
с. Карагали, ул. Камызякская 40 "б"
Масштаб 1:1000

Стадия	Лист	Листов

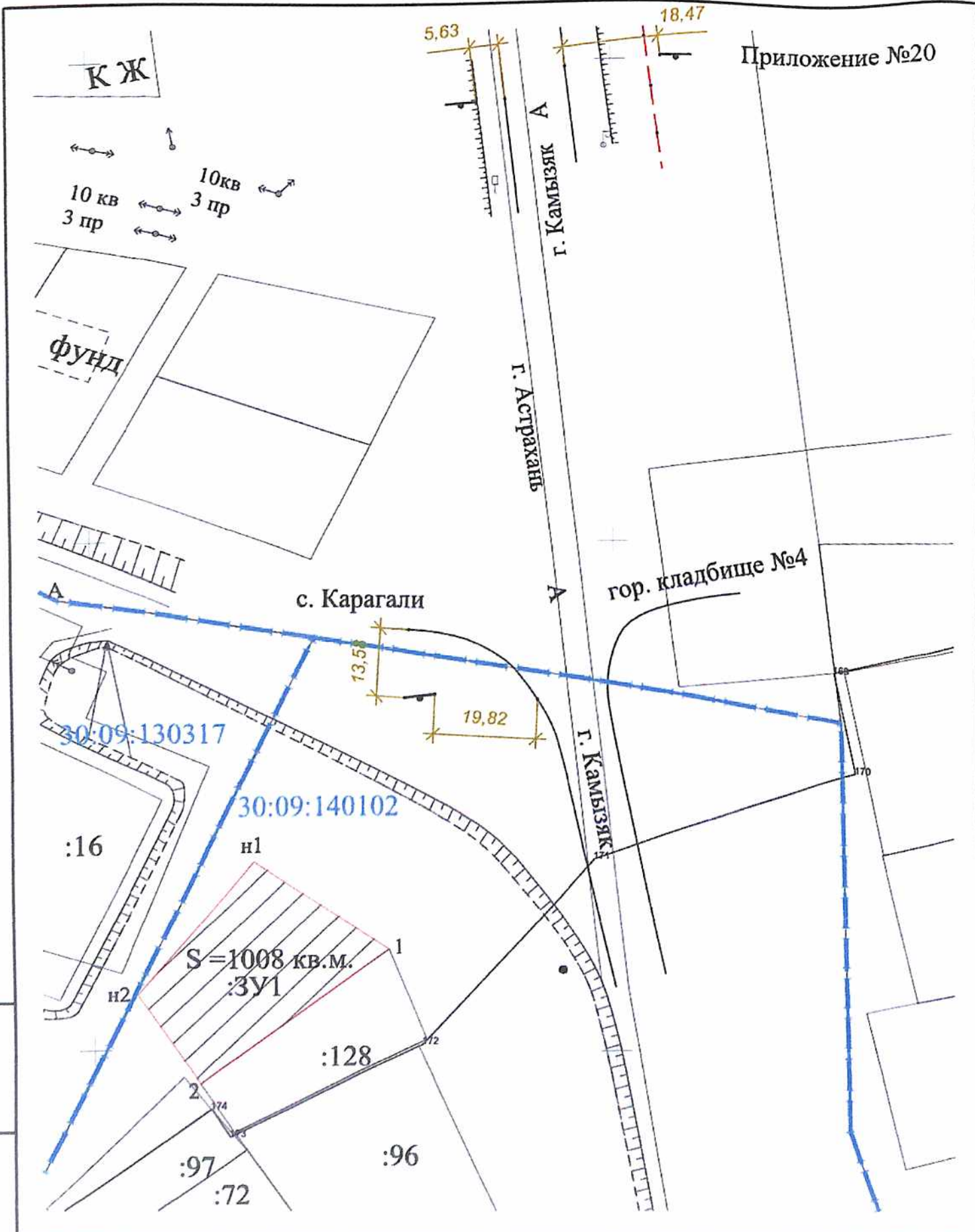
МБУ "Приволжское БТИ"



Инов. N подл.	Взам. инв. N
Подп. и дата	

Изм	Колуч	Лист	№ док.	Подп.	Дата
Директор	Усманов Р.И.				
Гл. спец.					
Вед. инж.					
Инженер	Кильмамбетов				
Н. контр.					

АМО "Приволжский район"		
Топографическая съемка рекламных конструкций по адресу: с. Карагали, ул. Камызякская 3 "а" Масштаб 1:1000		
Стадия	Лист	Листов
МБУ "Приволжское БТИ"		

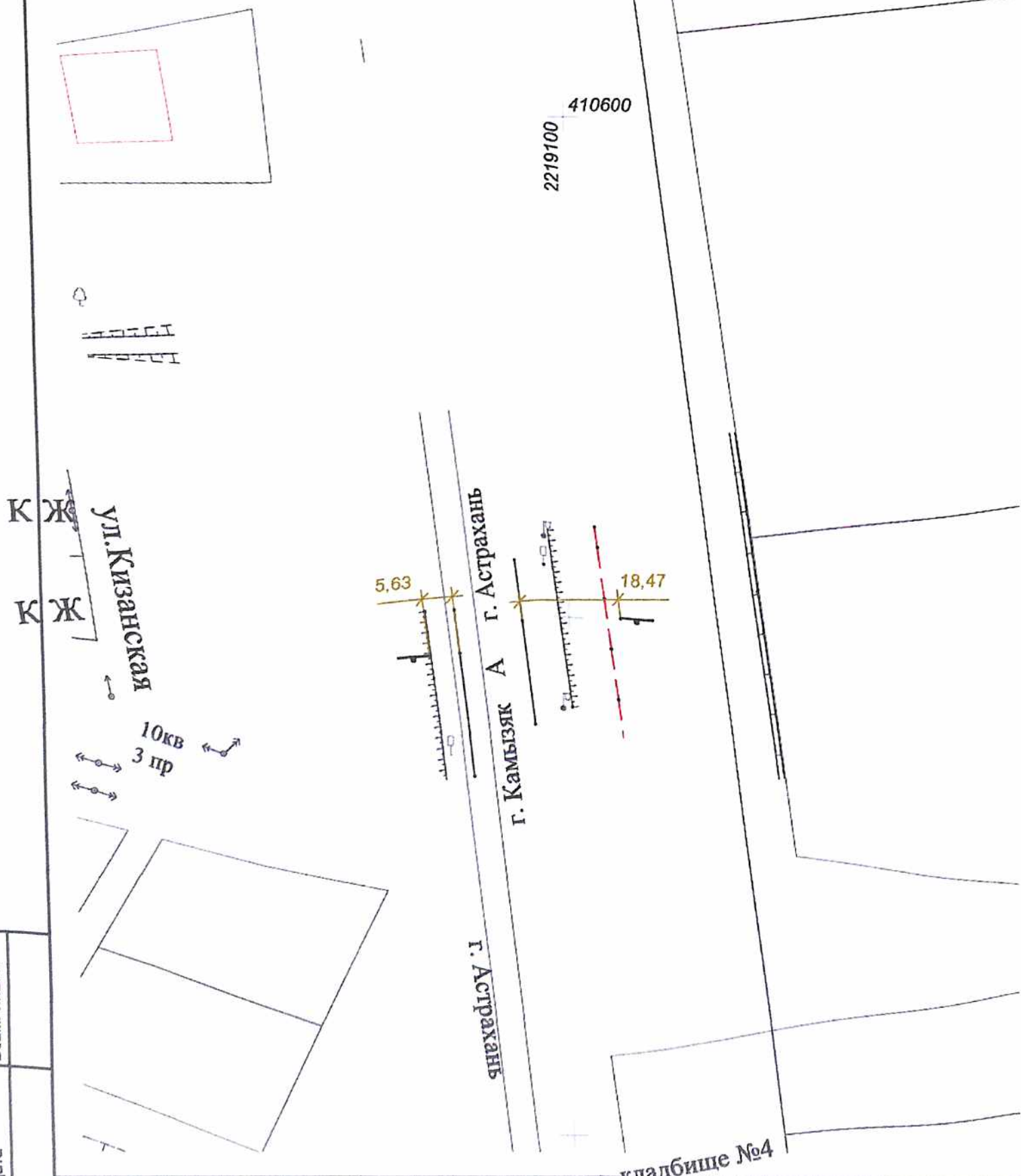


Приложение №20

Взам. инв. N	
Подл. и дата	
Инв. N подл.	

АМО "Приволжский район"					
Изм	Колуч	Лист	Медок.	Подп.	Дата
Директор	Усманов Р.И.				
Гл. спец.					
Вед. инж.					
Инженер	Кильямбетов				
Н. контр.					
Топографическая съемка рекламных конструкций по адресу: с. Карагали, ул. Почтовая 34 Масштаб 1:1000			Стадия	Лист	Листов
			МБУ "Приволжское БТИ"		

ТОРИИ
оридора
линии установ
- 2 м;
ламной кон
одной опор
5 м;
альной прое
яются по сам
становочны



Инв. N подл.	Подл. и дата	Взам. инв. N					АМО "Приволжский район" Топографическая съемка рекламных конструкций по адресу: с. Карагали, ул. Кизанская 25 "б" Масштаб 1:1000		
	Изм	Кол.уч	Лист	Медок.	Подп.	Дата			
	Директор	Усманов Р.И.					МБУ "Приволжское БТИ"		
	Гл. спец.								
	Вед. инж.								
	Инженер	Кильмамбетов							
	Н. контр.								

ИТОРИИ

оридора

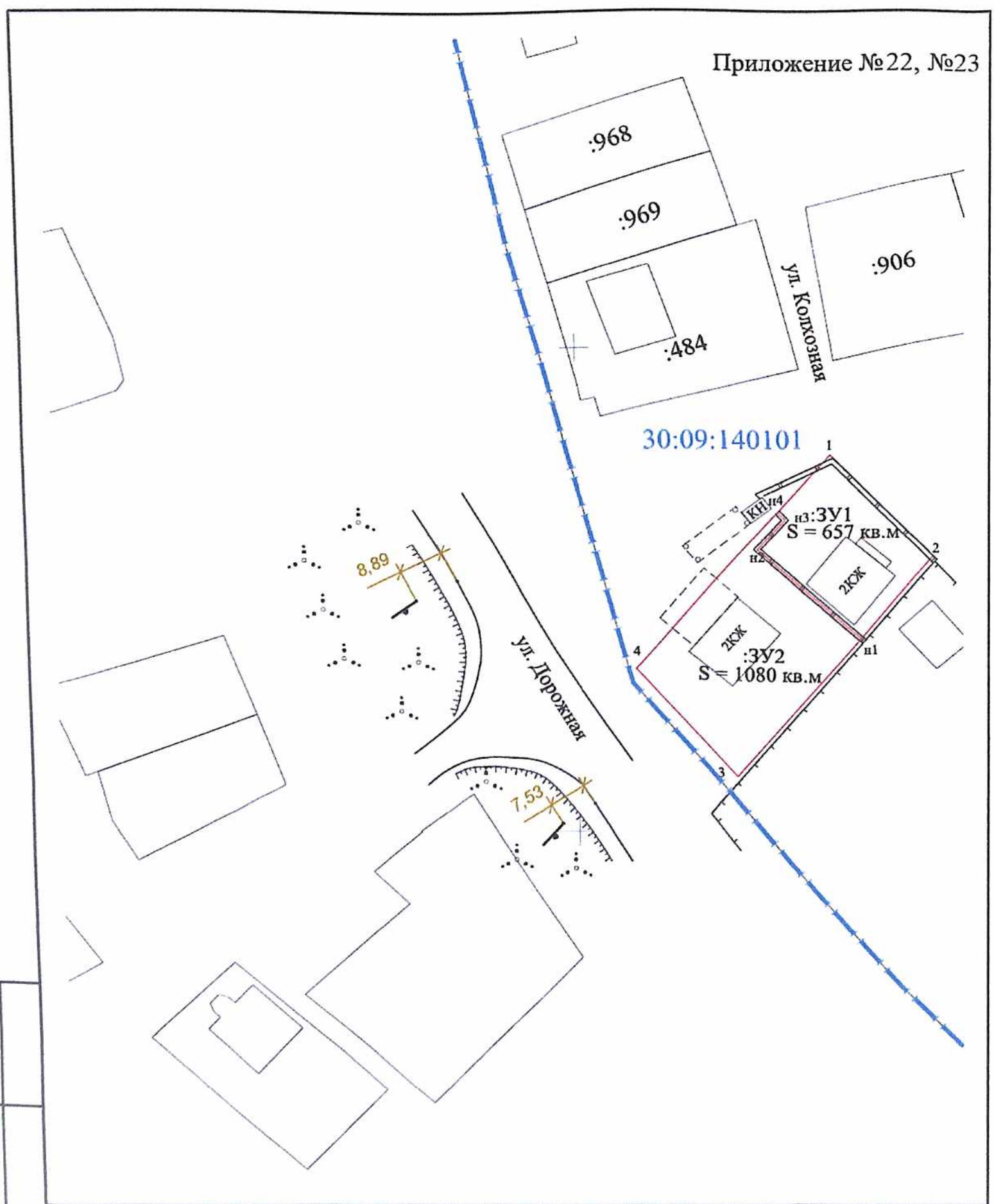
пнии устанс

- 2 м;
гамной конц

одной опор
5 м;

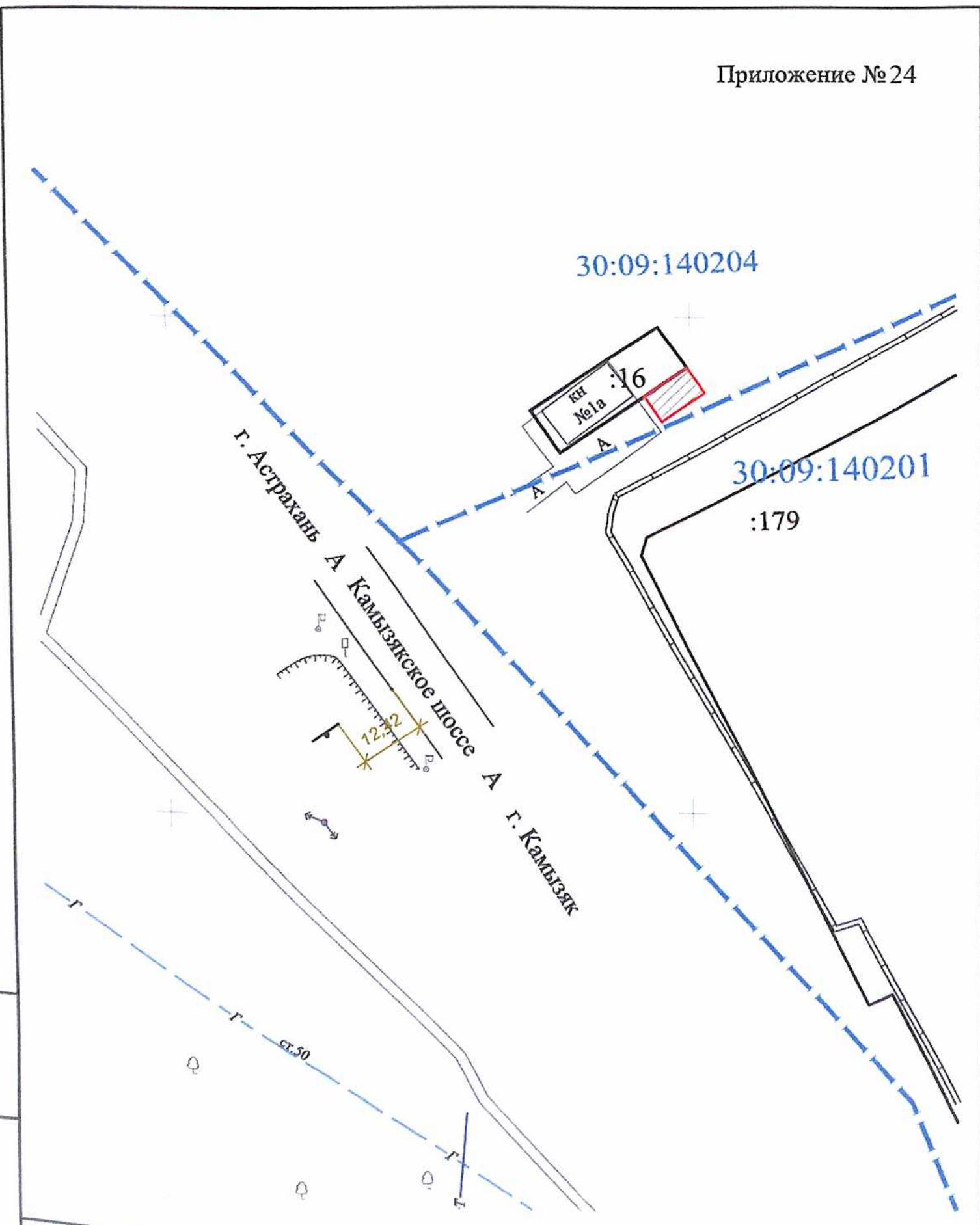
альной прое
ются по са

становочн



ТОРИИ
 оридора 6
 інші устано
 - 2 м;
 амной конст
 одной опоре
 5 м;
 альной проек
 яются по сам
 станочны

Инв. N подл.	Изм	Кол.уч	Лист	№ док.	Подп.	Дата	Топографическая съемка рекламных конструкций по адресу: с. Яксатово, ул. 1я Путевая, 1; ул. Речная 2 "а" Масштаб 1:1000	Стадия	Лист	Листов	
											Директор
Инв. N подл.							Топографическая съемка рекламных конструкций по адресу: с. Яксатово, ул. 1я Путевая, 1; ул. Речная 2 "а" Масштаб 1:1000	МБУ "Приволжское БТИ"			
Инв. N подл.	Изм	Кол.уч	Лист	№ док.	Подп.	Дата					
	Директор				Усманов Р.И.						
	Гл. спец.										
	Вед. инж.										
	Инженер				Кильмамбетов						
	Н. контр.										



Инв. N подл.	Подп. и дата	Взам. инв. N	АМО "Приволжский район"						Стадия	Лист	Листов
			Изм	Коп.уч	Лист	Медок.	Подп.	Дата			
			Директор	Усманов Р.И.				МБУ "Приволжское БТИ"			
			Гл. спец.								
			Вед. инж.								
			Инженер	Кильямбетов							
			Н. контр.								

ТОРИИ

оридора

линии устан

2 м;

рамной кон

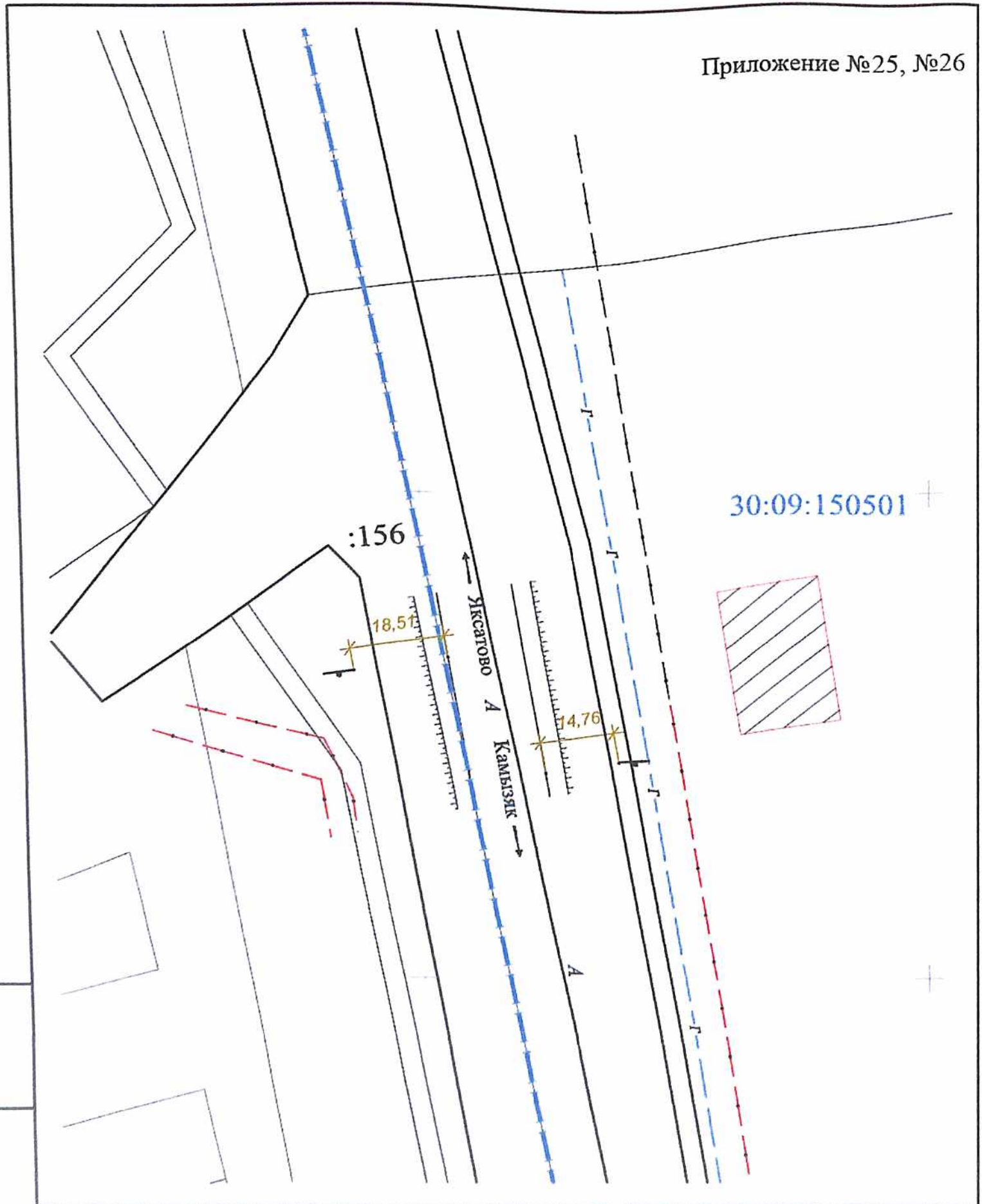
одной опол

5 м;

альной про

ются по с

становочн



Инв. N подл.	Подп. и дата	Взам. инв. N					<p align="center">АМО "Приволжский район"</p> <p align="center">Топографическая съемка рекламных конструкций по адресу: п. Нартовский, ул. Карагалинская Масштаб 1:1000</p>	Стадия	Лист	Листов
		Изм	Кол.уч	Лист	№ док.	Подп.				
		Директор	Усманов Р.И.							
		Гл. спец.								
		Вед. инж.								
		Инженер	Кильмамбетов							
		Н. контр.								
							МБУ "Приволжское БТИ"			

ТОРИИ П

Юридора б

ЮНИИ установ

2 м;

МНОЙ КОНСТ

Одной опоре

М;

ЛЬНОЙ проек

Ются по сам

Становочны

30:09:090305



Инв. N подл.	Взам. инв. N
	Подл. и дата

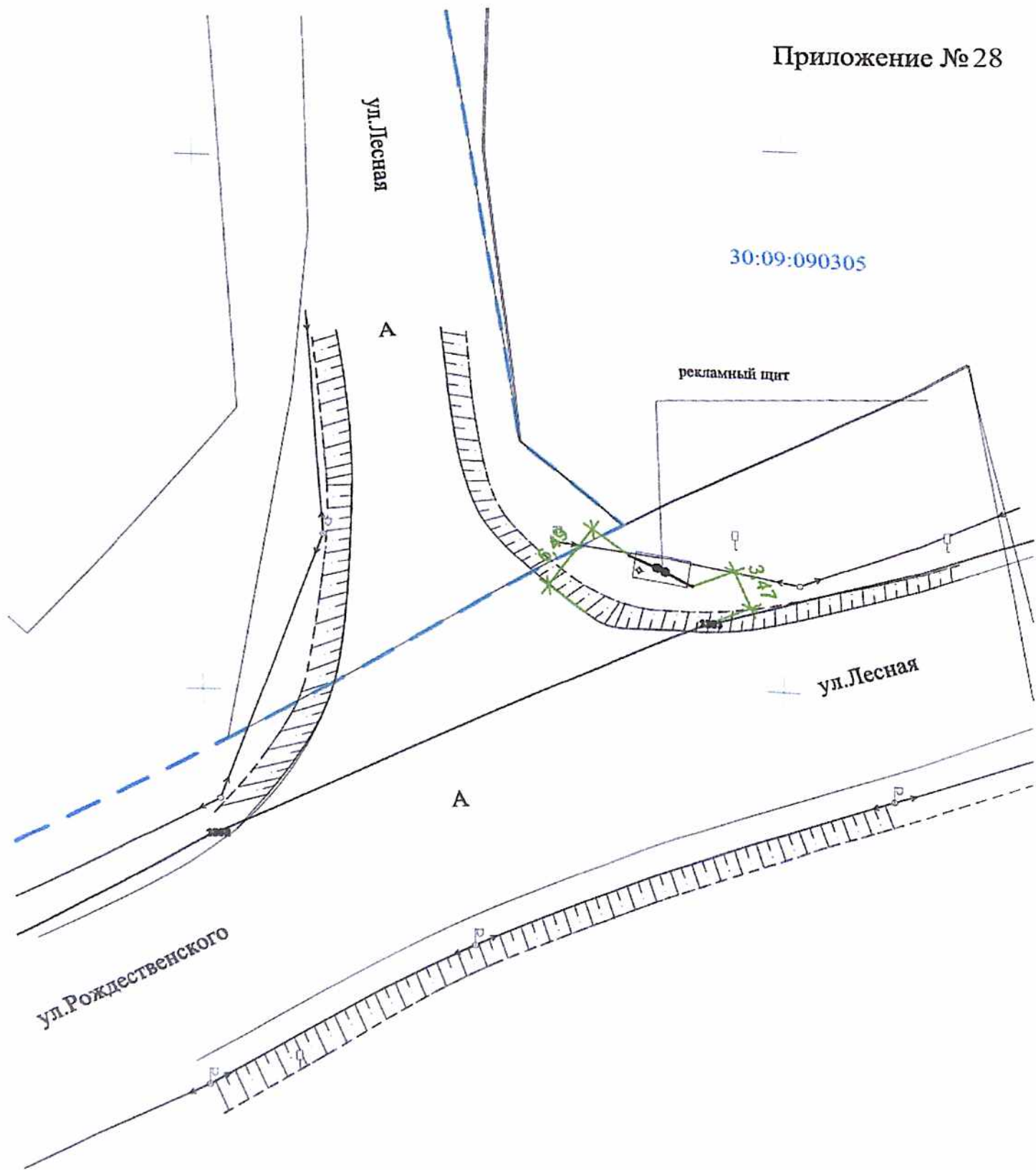
Изм	Кол.уч	Лист	№ док.	Подп.	Дата
Директор	Усманов Р.И.				
Гл. спец.					
Вед. инж.					
Инженер	Астрадамов				
Н. контр.					

АМО "Приволжский район"

Топографическая съёмка рекламных конструкций по адресу:
с. Кулаковка, ул. Лесная, 18"а"
Масштаб 1:1000

Стадия	Лист	Листов
МБУ "Приволжское БТИ"		

ТОРИИ П
оридора б
нши установ
2 м;
амной конст
одной опоре
5 м;
льной прое
ются по сам
становочны



Инв. N подл.	Подл. и дата	Взам. инв. N

Изм	Колуч	Лист	№ док.	Подп.	Дата
Директор	Усманов Р.И.				
Гл. спец.					
Вед. инж.					
Инженер	Астраламов				
Н. контр.					

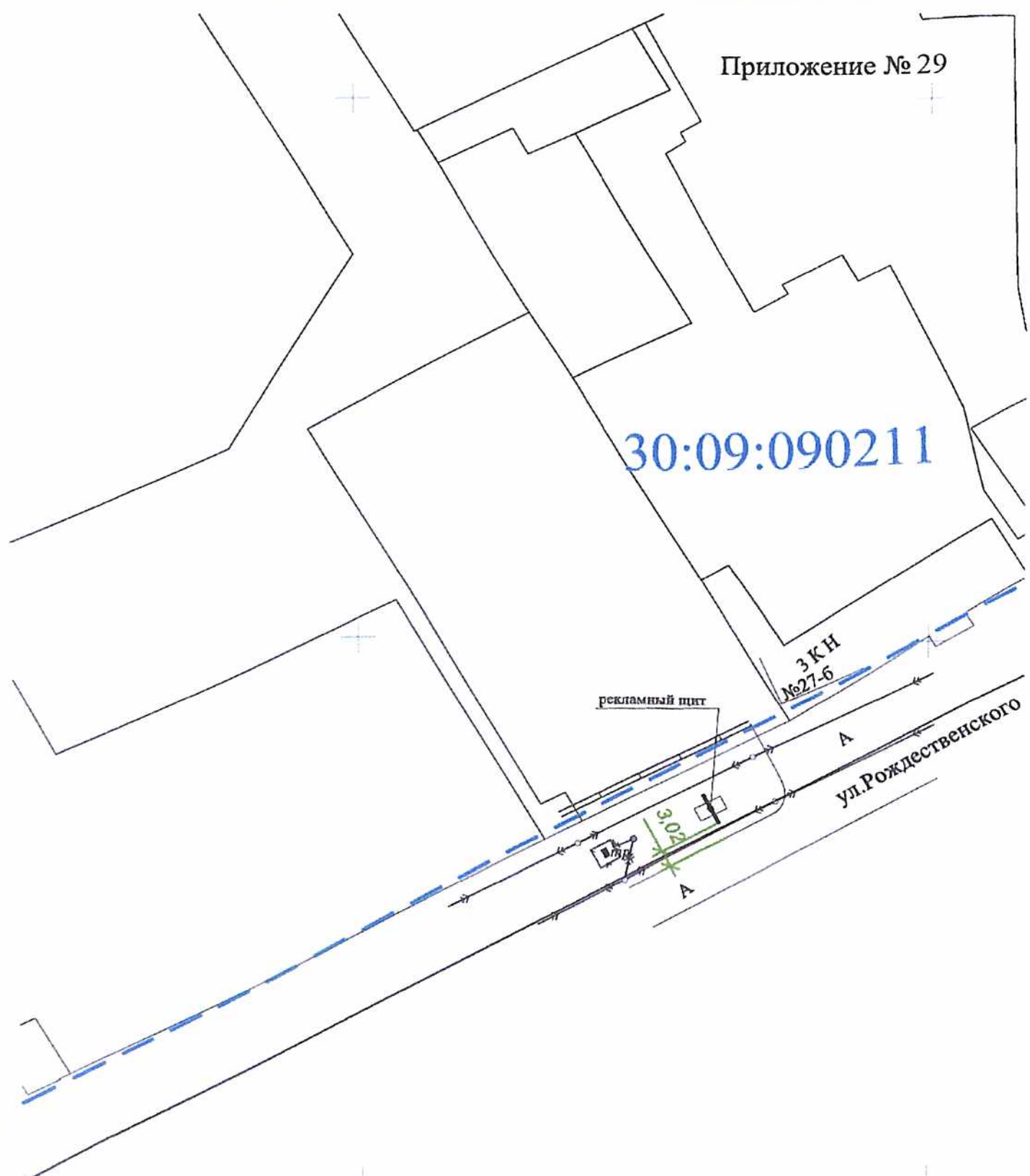
АМО "Приволжский район"

Топографическая съёмка рекламных конструкций по адресу:
с. Кулаковка ул. Лесная, 4
Масштаб 1:1000

Стадия	Лист	Листов
МБУ "Приволжское БТИ"		

ТОРИИ П
оридора б
инии устано
2 м;
амной конс
одной опор
5 м;
льной прое
ются по са
становочн

30:09:090211



ЗКН №27-6

рекламный щит

ул.Рождественского

3.02
А

Взам. инв. N	
Подп. и дата	
Инв. N подл.	

АМО "Приволжский район"									
Изм	Кол.уч	Лист	№ док.	Подп.	Дата	Топографическая съёмка рекламных конструкций по адресу: с.Кулаковка ул.Рождественского,27"б" Масштаб 1:1000	Стадия	Лист	Листов
Директор	Усманов Р.И.								
Гл. спец.									
Вед. инж.									
Инженер	Астрадамов								
Н. контр.									
							МБУ "Приволжское БТИ"		

ТОРИ

оридор

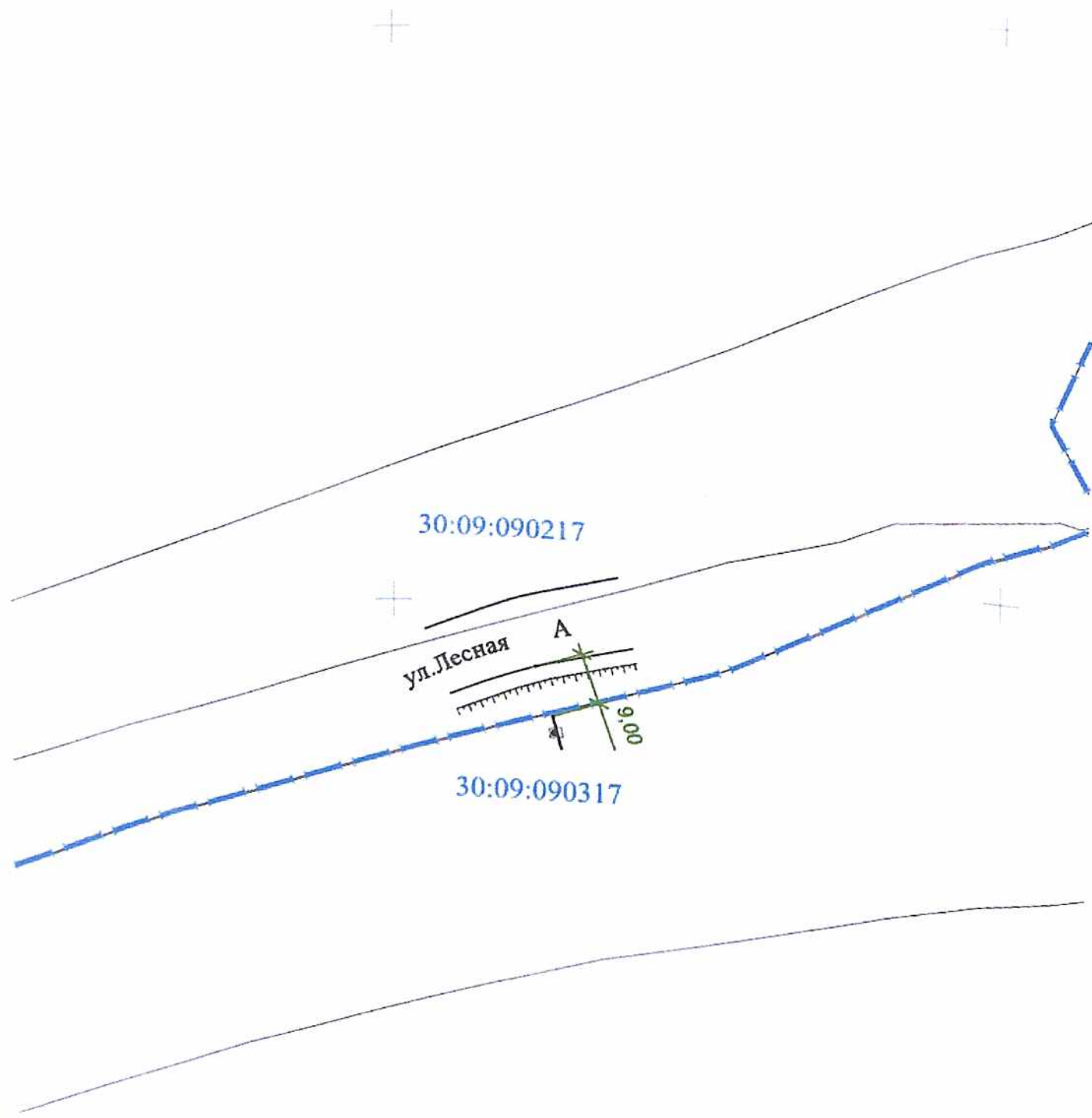
иниш уста

2 м;
тамной ко

одной опс
5 м;

льной про
ются по с

становочн



Инв. N подл.	Подп. и дата	Взам. инв. N					<p style="text-align: center;">АМО "Приволжский район"</p> <p style="text-align: center;">Топографическая съемка рекламных конструкций по адресу: Кулаковский промузел, ул. Лесная 24 "а" Масштаб 1:1000</p>			Стадия	Лист	Листов
			Изм	Кол.уч	Лист	№ док.				Подп.	Дата	
			Директор	Усманов Р.И.								
			Гл. спец.									
			Вед. инж.									
			Инженер	Кильмамбетов								
			Н. контр.									

ТОРИИ П

оридора б

инии установ

2 м;

амной констр

одной опоре

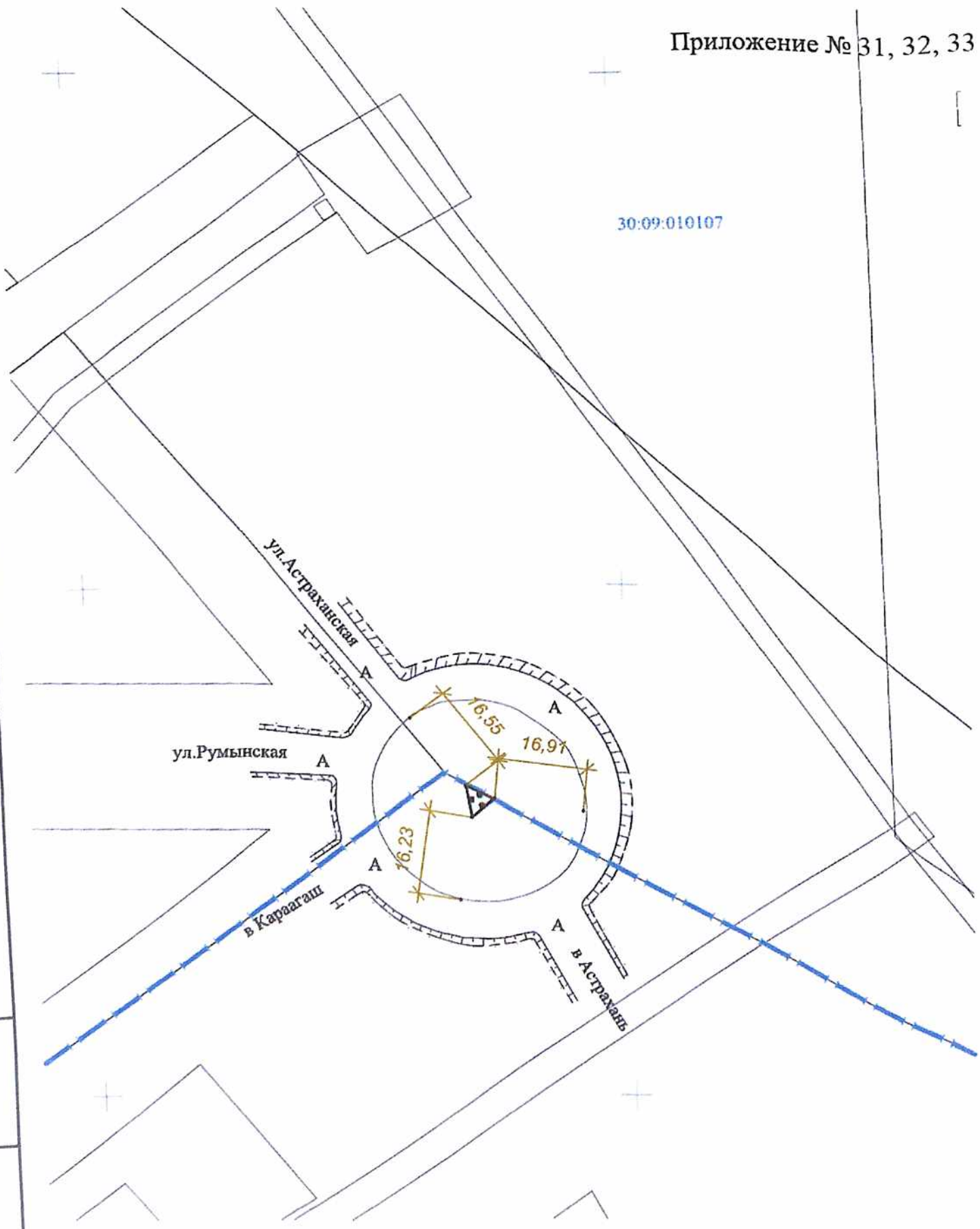
5 м;

льной проек

ются по сам

становочный

30:09:010107



ТОРИИ

оридора

инии устан

2 м;
амной кон

одной опо
5 м;

льной про
ются по с

становочн

Взам. инв. N

Подп. и дата

Инв. N подл.

Изм	Кол.уч	Лист	№ док.	Подп.	Дата
Директор		Усманов Р.И.			
Инж. спец.					
Вед. инж.					
Инженер		Астрадамов			
Н. контр.					

АМО "Приволжский район"

Топографическая съёмка рекламных конструкций по адресу:
с. Растопуловка (кольцо)
Масштаб 1:1000

Стадия	Лист	Листов

МБУ "Приволжское БТИ"

СХЕМА РАЗМЕЩЕНИЯ РЕКЛАМНЫХ КОНСТРУКЦИЙ НА ТЕРРИТОРИИ ПРИВОЛЖСКОГО РАЙОНА АСТРАХАНСКОЙ ОБЛАСТИ

Расчет определения границ коридора безопасности

$$S_{уст}^P = S_{без} \left(1 - \frac{l_{уст}^P + l_B}{R_{ЗК}^{без}} \right)$$

где

$S_{без}$ - минимально допустимое расстояние от места установки рекламной конструкции до линии установки дорожного знака, предусмотренного Г.3.1, Г.3.2 (AD по рисунку Г.1), м;

$l_B = 1/2$ ширины полосы движения, ближайшей к месту установки рекламной конструкции, - 2 м;

$l_{уст}^P$ - расстояние от края проезжей части до ближайшей к краю проезжей части точки рекламной конструкции - 10 м;

$$R_{ЗК}^{без} = 1,1 \left[(h_{дз} - h_B)^2 + (l_B + l_{дз})^2 \right]^{1/2}$$

где

$h_{дз}$ - габаритная высота дорожного знака над уровнем проезжей части, м (в случае, если на одной опоре размещено несколько дорожных знаков, предусмотренных Г.3.1, Г.3.2, для расчетов принимается габаритная высота верхнего дорожного знака) - 5 м;

h_B - высота уровня глаз водителя над уровнем проезжей части, принимается равной 1,2 м;

$l_{дз}$ - расстояние от края проезжей части до дальней от края проезжей части точки горизонтальной проекции дорожного знака (в случае, если на одной опоре размещено несколько дорожных знаков, предусмотренных Г.3.1, Г.3.2, расчеты осуществляются по самому дальнему от проезжей части дорожному знаку), - 5 м;

$$R_{ЗК}^{буз} = 1,1 \left[(5 - 1,2)^2 + (2 + 5)^2 \right]^{1/2} = 10,1$$

$S_{без}$ для дорожных знаков, предусмотренных Г.3.1 - расстояние безопасного торможения (остановочный путь) (O'A по рисунку Г.1), определяется по формуле

$$S_{без} = \frac{V_0}{1,5} + \frac{V_0^2}{254\phi}$$

где

V_0 - максимальная разрешенная скорость на участке дороги, 40 км/ч;

ϕ - коэффициент продольного дорожного сцепления, принимается равным 0,4.

$$S_{без} = 40/1,5 + 1600/101,6 = 42,3$$

$$S_{уст}^P = 42,3 \left(1 - (10 + 2/10,1) \right) = 42,3 \times 0,1 = 4,2$$

СХЕМА РАЗМЕЩЕНИЯ РЕКЛАМНЫХ КОНСТРУКЦИЙ НА ТЕРРИТОРИИ ПРИВОЛЖСКОГО РАЙОНА АСТРАХАНСКОЙ ОБЛАСТИ

Если при расчете S_{uc}^p принимает значения меньше 0,2 м, значение принимается равным 0,2 м

По таблице определения минимального расстояния от установленной сбоку от проезжей части рекламной конструкции до расположенного по ходу движения дорожного знака, предусмотренного Г.3.1, в зависимости от расстояния от края проезжей части до края рекламной конструкции для всех рекламных конструкций, кроме конструкций Т-образного типа или Г-образного типа с информационным полем, расположенным между опорой и проезжей частью.

DGH - границы коридора безопасности;

PB - край проезжей части;

O' - транспортное средство;

CC' - дорожный знак (светофор), предусмотренный Г.3.1, Г.3.2;

$R_{зк}^{буз}$ - минимальное расстояние от середины крайней полосы движения, определяемого по формуле (Г.2), при котором обеспечивается видимость дорожного знака, предусмотренного Г.3.1, Г.3.2.

Для случаев установки рекламных конструкций слева от проезжей части рисунок необходимо читать в зеркальном отображении относительно АО'

